

# 『2014 臺北觀光盃觀光遊程設計競賽』簡章

## 企劃書



遊程主題：臺北捷客

參賽編號：( )

指導單位：交通部觀光局

主辦單位：臺北市政府觀光傳播局、中華民國旅行商業同業公會全國聯合會

協辦單位：台北市旅館商業同業公會

執行單位：臺北城市科技大學民生學院觀光事業系、休閒產業研究中心

中華民國 103 年 05 月 30 日

# 目錄

第一章	遊程主題名稱·····	2
第二章	遊客目標市場設定·····	2
第三章	遊程規劃行程·····	3
一、	行程·····	3
二、	雨天備案·····	11
第四章	遊程特色說明·····	14
第五章	行銷策略·····	15
第六章	遊程費用分析表·····	18
第七章	風險管理·····	20
第八章	其他·····	21
附件一	捷運路線圖·····	21
附件二	建議行程路線圖與交通方式·····	22
附件三	雨天備案行程路線圖與交通方式·····	25
附件四	建議行程旅遊景點、住宿地點、門票、相關資訊與規定··	28
附件五	臺北市地區醫院與警察局資訊·····	59
附件六	國內(外)旅遊注意事項·····	62
附件七	旅行中注意事項·····	66
附件八	旅遊必備物品清單·····	67
附件九	個人旅遊契約書·····	68
附件十	資料來源·····	72
附件十一	遊程心得·····	74
附件十二	PPT 簡報·····	75

## 第一章 遊程主題名稱

本次的遊程主題以「臺北市」為主要規畫地區，設計了結合許多創意與多樣性、自由行為主題的豐富行程。遊程名稱設定為「臺北捷客」是符合現代人訴求的方便、環保（節能減碳）、健康、安全…等前提下的自助旅遊行程，搭配臺北都會區最為方便的臺北都會區大眾捷運系統作為交通工具，規劃出的旅遊行程。

「臺北捷客」為主題名稱，「臺北捷運」是臺北都會區大眾捷運系統的簡稱，遍查關於臺北都會區大眾捷運系統的資訊，幾乎都是使用「臺北捷運」或「北捷」，而「臺北捷客」是對於臺北都會區大眾捷運系統的旅客所稱呼的簡稱。



圖：臺北捷克宣傳圖案

## 第二章 遊客目標市場設定

因為台灣屬於小型島嶼國家，大多數來台的旅客都是集中於環島的方式旅遊，此方式較無法深入了解台灣各地區的風情，且行程走的多數都是人潮較多之景點與特殊的地理景觀（如：太魯閣、日月潭、阿里山…等），多數景點都會因為越來越多的觀光客，而規畫出完善的配套措施，較無法展現屬於台灣所存在的特殊地方風情。本行程以來台自由行旅客為主要客源，地區設定在「台北市」，使用便利的交通方式（如：捷運、公車、觀光巴士、走路、You Bike…等）來完成這個屬於台北地方風情的旅程。

目標客群：

- ❖ 美加地區之國家。
- ❖ 18 歲~40 歲自由行旅客。
- ❖ 喜愛流浪的背包客。
- ❖ 想要瞭解臺灣風情民俗且熱愛大自然的旅客。

行程目標：



圖：行程目標

### 第三章 遊程規劃行程

#### 一、行程

##### 第一天：

機場▶飯店或台北車站寄放行李▶台北車站出發▶至誠豆漿坊▶國立故宮博物院▶陽明山國家公園（竹子湖（午餐）▶陽明書屋（中興賓館）▶辛亥光復樓▶陽明山花鐘▶蔣公銅像▶王陽明銅像▶草山行館▶吟梅亭▶觀景亭▶杜鵑茶花園▶陽明山遊客中心）▶陽明山觀景餐廳（晚餐）▶拿取行李或直接前往飯店

06:00	抵達桃園機場
08:00	台北車站寄存行李櫃、行李房或飯店櫃台寄放行李
08:15	於台北車站出發
09:15-10:00	「至誠豆漿坊」招牌商品：燒餅夾蛋、蛋餅、韭菜盒子、飯糰。
10:30-12:00	<p>「國立故宮博物院」簡稱故宮、故宮博物院或臺北故宮，又名中山博物院，是中華民國（臺灣）規模最大的博物館，同時也是世上最負盛名的中國藝術品集中地，藏品數量超過 69.6 萬件冊。歷年吸引超過 450 萬人次造訪，參觀人數居全球第 7 位，為世界著名博物館之一。</p> <div data-bbox="466 1211 625 1397"></div> <div data-bbox="644 1211 922 1397"></div> <div data-bbox="940 1211 1235 1397"></div> <div data-bbox="1252 1211 1437 1397"></div> <p>圖 1：至善園      圖 2：天下為公      圖 3：故宮博物院      圖 4：故宮博物院地圖</p>
13:30-19:00	<p>「竹子湖」位於陽明山國家公園轄區內，行政區則屬於台北市北投區湖田里。當地海拔約 670 公尺，氣候涼爽多雨。由於土壤肥沃，又擁有豐沛潔淨的山泉水源，為陽明山區少有的休閒農業區，也是大台北地區知名的旅遊景點。竹子湖曾經係火山爆發後所形成的天然堰塞湖，如今湖水已然退去。過去曾栽植大片箭竹及孟宗竹，風起時竹子隨風起舞有如湖面波浪，因而得名。</p> <div data-bbox="477 1789 730 1966"></div> <div data-bbox="743 1789 1023 1966"></div> <div data-bbox="1034 1789 1181 1966"></div> <div data-bbox="1192 1789 1437 1966"></div> <p>圖 5：海芋梯田      圖 6：海芋田      圖 7：竹子湖步道      圖 8：海芋田</p>



竹子湖餐廳（山產，野菜，泡茶，採海芋）：

山菜園、木珍園、甘味坊（日式茶屋）、清香園花圃、海寓行館、原鄉花鋪餐廳、常青廬餐廳、故鄉餐廳、冠宸餐廳、苗榜花園餐廳…等



圖 9：海寓行館



圖 10：花與樹園藝



圖 11：故鄉餐廳



圖 12：甘味坊

「**陽明書屋（中興賓館）**」原為日據時期日本領導精英的溫泉別墅區。

先總統蔣公認為此處風景秀麗、景觀極佳，在此興建「中興賓館」，即陽明書院之前身，做為接待外賓和往返中山樓主持會議及避暑之用。之後附近興建陽明山莊、中山樓，許多政府要員常至此開會，使陽明山成為國家政府的決策中心。



圖 13：陽明書屋遊客中心

「**辛亥光復樓**」隱身在濃密的樹林間，是一座中國式富麗堂皇的 2 層建築，在民國 60 年為了紀念辛亥起義一甲子所建，位於陽明公園的正中央，是休憩及遠眺臺北盆地的最佳處所。光復樓內設有伴手禮販售處。



圖 14：光復樓

「**陽明山花鐘**」的計時器是在民國 55 年由瑞士雷達錶公司提供，民國 58 年正式開幕，花鐘區在民國 83 年經過第一次的翻修，花鐘又邁向一個新的里程碑，成為更大更漂亮的音樂花鐘，每半個小時報時，便會發出美妙的音樂。之後，花鐘樂音每天上午 8 時到下午 5 時，每半小時便會響起。



圖 15：花鐘



圖 16：花鐘



圖 17：花鐘旁攤販

「**草山行館**」位於陽明公園入口立體停車場旁的湖底路巷內，地點幽靜宜人，基隆河與淡水河在眼前交會，遠望可及關渡平原、社子島、

	<p>觀音山，美景盡收眼底。</p> <p>「陽明山遊客中心」遊客中心規劃之解說展示空間，主要區分為前門大廳、生態體驗室、人文展示區、視聽室、火山劇場等五大區域。前門大廳設有櫃台諮詢服務，可提供您現場及電話諮詢，包括步道指引、旅遊路線規劃建議、解說導覽、簡易急救藥品提供等服務。</p> <div></div> <div></div> <div></div> <div><p>圖 18：陽明山遊客中心</p><p>圖 19：第二視聽室</p><p>圖 20：第一視聽室</p></div>		
19:30	<p>「陽明山觀景餐廳（東山路）」</p> <p>於屋頂上休閒會館、草山夜未眠、後花園景觀餐廳、八卦夜未眠、ZEST 三五會館觀景餐廳…等餐廳，看夜景、聽音樂（多數都有現場演唱）、品嚐美食，體驗台北人的夜生活。</p> <p>※假日不開放預約，需現場排隊，平均約需等候 1~1.5 個小時左右。</p> <div></div> <div></div> <div></div> <div><p>圖 21：後花園景觀餐廳門口</p><p>圖 22：八卦夜未眠招牌</p><p>圖 23：東山路夜景</p></div>		
早餐／至誠豆漿坊		午餐／竹子湖餐廳	晚餐／東山路景觀餐廳
住宿：新驛旅店（站前店）或儷園飯店（捷運台電大樓站四號出口）			

表 1：第一天行程

第二天：

於飯店出發▶▶內湖 737 美食商店街▶▶大湖公園▶▶伍角船板（午餐）▶▶美麗華▶▶信義公民會館（南南四村）▶▶鹿途中旅遊書店▶▶臨江街觀光夜市（晚餐）▶▶臺北 101 觀景台▶▶LAVA Club▶▶宵夜▶▶返回飯店

08:00	於飯店出發
08:50-09:30	「內湖 737 美食商店街」剛開始是以早上市場為主，也就是麗山市場，隨著市場發展與鄰近住宅區、學校興起，許多攤販也開始進駐，漸漸地在傍晚時分形成了夜市，形成了內湖 737 美食商圈的現況。
09:50-11:20	<p>「大湖公園」舊名十四份埤（陂），因白鷺成群又稱白鷺湖。大湖公園與內湖大埤是內湖地區兩大內陸湖，也是內湖的地標，風景優美、湖光山色、綠草如茵。</p> <div data-bbox="504 909 970 1171" data-label="Image"> </div> <div data-bbox="632 1189 788 1220" data-label="Caption"> <p>圖 24：九曲橋</p> </div> <div data-bbox="983 904 1409 1171" data-label="Image"> </div> <div data-bbox="1086 1189 1319 1220" data-label="Caption"> <p>圖 25：錦帶橋、白鷺</p> </div>
11:45-13:00	<p>座落在美麗華旁的「伍角船板」，以特殊的建築吸引眾人的目光，由漂流木、鐵皮和石板塊混搭出兩個舞動裙擺、忘情跳舞的女人，只有鼻子和頭髮，沒有眼睛、嘴和耳朵，是象徵拒絕紛擾世界的心情。充滿原創性與戲劇性的風格建築，是由從未經過專業訓練、建築技術及美學的謝麗香一手打造，她說：「蓋伍角船板不是為了開餐廳，開餐廳只是不讓空間閒置。」。</p> <div data-bbox="1161 1256 1433 1615" data-label="Image"> </div> <div data-bbox="1158 1628 1442 1659" data-label="Caption"> <p>圖 26：伍角船板餐廳外觀</p> </div> <div data-bbox="477 1688 782 1946" data-label="Image"> </div> <div data-bbox="477 1968 780 2000" data-label="Caption"> <p>圖 27：漢牧給伍角船板的話</p> </div> <div data-bbox="794 1688 1144 1946" data-label="Image"> </div> <div data-bbox="865 1968 1048 2000" data-label="Caption"> <p>圖 28：雙人套餐</p> </div> <div data-bbox="1157 1688 1433 1946" data-label="Image"> </div> <div data-bbox="1190 1968 1378 2000" data-label="Caption"> <p>圖 29：飯後水果</p> </div>



13:15-14:20	<p>「<b>美麗華</b>」位於台北市、豎立在基隆河截彎取直的大彎段新生地，美麗華百樂園最具特色的場景就是全台首創的百米摩天輪，結合娛樂、科技、藝術於一體，可以媲美日本「東京台場摩天輪」，成為情侶約燈光表演會的首選景點，夜間綻放光彩炫麗的，是台北夜空最美麗的寶石。還有浪漫夢幻的音樂旋轉木馬遊樂設施，讓空氣中更充滿溫馨歡樂感，打造一個複合式的商業空間。</p>  <p>圖 30：美麗華外觀</p>
15:00-16:00	<p>隨著信義計畫區的土地開發及眷村的改建，「<b>南南四村</b>」住戶於民國 88 年全部遷出，留下的建物則面臨拆除的命運。為此，社區居民與文化界人士發起眷村文化保存運動，並成立南南四村文史工作室。</p>  <p>圖 31：四四南村外觀      圖 32：四四南村巷弄      圖 33：四四南村外觀</p>
16:15-17:45	<p>「<b>鹿途中旅遊書店</b>」提供最新版的旅遊書出租&amp;出售、各國茶飲及咖啡、各國雜貨&amp;各國旅遊明信片、二手旅遊書的交換買賣、各地旅遊資訊交流諮詢、免費地圖及無線網路、舉辦以書換宿之活動。</p>  <p>圖 34：鹿途中外觀      圖 35：店內擺飾      圖 36, 37：店內販售、出租之旅遊書與工具書</p>
18:00-20:00	<p>「<b>臨江街觀光夜市</b>」具有客家文化的臨江街夜市，是臺北市少數合法掛牌設立的夜市，約有 8 年的歷史，近 200 個攤位的各種美食小吃。</p>  <p>圖 38：位於通化街之招牌</p>


20:30-21:30	<p>「<b>臺北 101 觀景台</b>」標高 382 公尺的 89 樓觀景台，除擁有全方位絕佳的觀景視野外，並提供其他多項設施，包括：超高倍數望遠鏡、紀念照攝影服務、飲料吧、十一種語言之多媒體影音導覽器，紀念品販售服務、世界最高郵筒等；同時更可看到世界最大、最重、也是唯一外露供參觀的風阻尼器。</p>				
22:00-02:00	<p>「<b>LAVA Club</b>」位於的台北信義區，店內多元的客層模式，每個禮拜三~禮拜日都有不同風格的時尚 PARTY，結合地球村的國際概念，多元的音樂風格取向，國際性視野，與亞洲各國從日本、上海、香港…等店家合作。</p>				
02:30-03:30	<p>「<b>宵夜</b>」復興南路二段清粥小菜</p>				
早餐／內湖 737 巷		午餐／伍角船板		晚餐／臨江街夜市	宵夜／清粥小菜
住宿：新驛旅店（站前店）或儷園飯店（捷運台電大樓站四號出口）					

表 2：第二天行程

第三天：

於飯店出發▶▶寄放行李▶▶租借 YouBike▶▶永康商圈（芒果冰、鼎泰豐、高記、牛肉麵…等(午餐)）▶▶中正紀念堂（三軍儀隊交接、升降旗、紀念堂主體、民主廣場…等）▶▶中華民國統總府▶▶228 公園（台灣博物館）▶▶西門町（紅樓、阿宗麵線、老天祿滷味、電影街）▶▶艋舺剝皮寮歷史街區▶▶歸還 YouBike▶▶華西街夜市（晚餐）▶▶艋舺龍山寺▶▶拿取行李▶▶機場▶▶快樂歸賦

10:00	於飯店櫃台或台北車站(行李房、行李置物櫃)寄放行李,租借 YouBike
11:00-12:30	「永康商圈」是位於台灣台北市大安區信義路二段上的著名美食街，大致為南北走向，介於金山南路與新生南路之間，北起信義路，南至麗水街 33 巷，愛國東路口以北為單線雙向道，以南為單行道。因巷弄之間有許多著名餐館或小吃而聞名。
13:00-14:00	<p>「中正紀念堂」是中華民國台灣台北市中正區一座為紀念前中華民國總統蔣中正而興建的建築，是眾多紀念蔣中正總統的建築中規模最大者。全區 250,000 平方公尺，主樓高 76 公尺，管理機關為「國立中正紀念堂管理處」；園區廣場的南北側，另建國家表演藝術中心國家兩廳院管理的國家戲劇院和國家音樂廳。</p>  <p>圖 40：中正紀念堂外觀</p>
14:20-15:00	<p>「中華民國統總府」日人統治臺灣時期，於西元 1906 年至 1907 年間(明治 39 年至 40 年)決定興建總督府廳舍(即現今總統府)。第 2 次世界大戰末期，這棟建築曾遭到轟炸而嚴重毀損。</p>  <p>圖 41：總統府外觀</p>
15:00-15:30	<p>「二二八和平紀念公園」，原稱為台北新公園，是台北市中心歷史悠久的公園；地理位置優越，鄰近總統府、臺大醫院、外交部等主要市政機關或建築，公園裡保存有一些古蹟，如日據時代電台播音塔、銅牛老火車頭…等，是代表著台北城文化的景點。</p>  <p>圖 42：228 公園</p>
15:45-17:00	「西門町」指的是東起中華路，西至康定路，南至成都路三段，北至漢口街之間的區域，在這裡集合了時下年青人所有的最愛，電影、流



	行服飾、飾品偶像歌手簽唱會…等,都讓西門町成為年輕年最ㄉ的流行新樂園,沿街各式小吃也千萬不要錯過。	
17:30-18:00	<p>「<b>艋舺剝皮寮歷史街區</b>」位於臺灣臺北市萬華區,北臨老松國小,東至昆明街,南面廣州街,西接康定路,為臺北市今日碩果僅存的清代街道之一,可以推估剝皮寮聚落的成形當在清代早期,開發至今已有兩百多年的時間。</p> <div data-bbox="491 512 715 750" data-label="Image"> </div> <div data-bbox="724 512 954 750" data-label="Image"> </div> <div data-bbox="963 512 1193 750" data-label="Image"> </div> <div data-bbox="1203 512 1426 750" data-label="Image"> </div> <p>圖 43:剝皮寮的故事    圖 44:剝皮寮地圖    圖 45:剝皮寮一景    圖 46:剝皮寮外觀</p>	
18:30-19:30	<p>「<b>華西街夜市</b>」位於龍山寺附近,是台灣第一座觀光夜市,以販賣各式山產海鮮野味小吃為大宗,是國內外觀光客最鐘愛的景點之一。夜市入口處為中國傳統牌樓建築,沿途掛滿紅色宮燈,極具特色。華西街以小吃為主,從山產到海產一應俱全,並有腳底按摩等休閒業。</p> <div data-bbox="1171 826 1433 1090" data-label="Image"> </div> <p>圖 47:華西街夜市入口</p>	
19:45-20:15	<p>「<b>艋舺龍山寺</b>」前殿的特色有八角藻井以及全台灣唯一的鑄銅龍柱。大殿有金柱撐起的圓形螺旋狀藻井,相當罕見。整體的建築不論是石雕、木雕、彩繪和格局樣貌,都非常的精緻,展現了台灣傳統寺廟之美,極具藝術價值。</p> <div data-bbox="485 1391 778 1617" data-label="Image"> </div> <div data-bbox="788 1391 963 1617" data-label="Image"> </div> <div data-bbox="973 1391 1251 1617" data-label="Image"> </div> <div data-bbox="1260 1391 1433 1617" data-label="Image"> </div> <p>圖 48:龍山寺一景    圖 49:龍山寺一景    圖 50:來自各地的香客    圖 51:月老</p>	
20:45	於飯店櫃台或台北車站(行李房、行李置物櫃)拿取行李	
21:00	出發前往桃園機場	
早餐／X	午餐／永康街	晚餐／華西街夜市
住宿：溫暖的家		

表 3：第三天行程



## 二、雨天備案

第一天：

機場▶▶台北車站出發▶▶漢奇肉羹店▶▶地熱谷▶▶北投溫泉博物館▶▶臺北市立圖書館-北投分館▶▶滿來溫泉拉麵▶▶張大千先生紀念館▶▶順益台灣原住民博物館▶▶至善文化會館▶▶國立故宮博物院▶▶士林夜市（晚餐）▶▶前往飯店

06:00	抵達桃園機場	
08:00	台北車站寄存行李櫃、行李房或飯店櫃台寄放行李	
08:30	於台北車站出發	
09:30	「漢奇肉羹店」	
10:15-12:45	「地熱谷」	
	「北投溫泉博物館」	
	「臺北市立圖書館-北投分館」	
13:00-14:00	「滿來溫泉拉麵」	
15:00-18:00	「張大千先生紀念館」	
	「順益台灣原住民博物館」	
	「國立故宮博物院」	
18:30	「士林夜市」	
早餐／漢奇肉羹		午餐／滿來溫泉拉麵
		晚餐／士林夜市
住宿：新驛旅店（站前店）或儂園飯店（捷運台電大樓站四號出口）		

表 4：雨天備案第一天行程

第二天：

於飯店出發▶京華涼麵▶台北偶戲館▶松山文創園區▶國父紀念館（午餐：立德國父紀念館 cafe83 餐廳）▶信義公民會館（南南四村）▶鹿途中旅遊書店▶臨江街觀光夜市（晚餐）▶臺北 101 觀景台▶LAVA Club▶宵夜▶返回飯店

08:00	於飯店出發		
09:00	「京華涼麵」		
09:45-11:00	「台北偶戲館」		
11:30-13:00	「松山文創園區」		
13:15-14:20	「國父紀念館」		
15:00-16:00	「信義公民會館（四四南村）」		
16:15-17:45	「鹿途中旅遊書店」		
18:00-20:00	「臨江街觀光夜市」		
20:30-21:30	「臺北 101 觀景台」		
22:00-02:00	「LAVA Club」		
02:30-03:30	「宵夜」復興南路二段清粥小菜		
早餐／京華涼麵	午餐／cafe83 餐廳	晚餐／臨江街夜市	宵夜／清粥小菜
住宿：新驛旅店（站前店）或儷園飯店（捷運台電大樓站四號出口）			

表 5：雨天備案第二天行程

第三天：

於飯店出發▶▶寄放行李▶▶永康商圈（芒果冰、鼎泰豐、高記、牛肉麵…等（午餐））▶▶中正紀念堂（三軍儀隊交接、升降旗、紀念堂主體、民主廣場…等）▶▶中華民國統總府▶▶228 公園（台灣博物館）▶▶西門町（紅樓、阿宗麵線、老天祿滷味、電影街）▶▶艋舺剝皮寮歷史街區▶▶華西街夜市（晚餐）▶▶艋舺龍山寺▶▶拿取行李▶▶機場▶▶快樂歸賦

10:00	於飯店櫃台或台北車站（行李房、）寄放行李	
11:00-12:30	「永康商圈」	
13:00-14:00	「中正紀念堂」	
14:20-15:00	「中華民國統總府」	
15:00-15:30	「二二八和平紀念公園」	
15:45-17:00	「西門町」	
17:30-18:00	「艋舺剝皮寮歷史街區」	
18:30-19:30	「華西街夜市」	
19:45-20:15	「艋舺龍山寺」	
20:45	於飯店櫃台或台北車站（行李房、行李置物櫃）拿取行李	
21:00	出發前往桃園機場	
早餐／X	午餐／永康街	晚餐／華西街夜市
住宿：溫暖的家		

表 6：雨天備案第三天行程

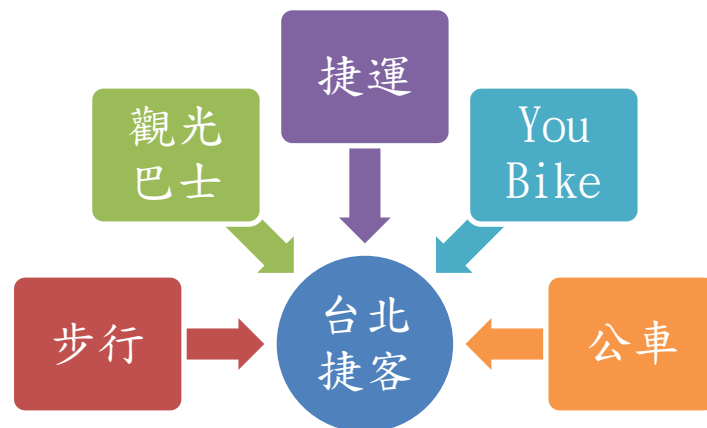
#### 第四章 遊程特色說明

台灣美食是一大特色，台灣集大陸各地及其他國家和地區美食再加以發揚光大，都比原來的口味更加爽口宜人，受觀光遊客讚不絕口，即使是海外遊子，離臺多年，仍然非常懷念台灣美食。另外，台灣對中華五千年文化維護與發揚，更讓人著迷，也孕育全臺各地的民俗節慶及夜市，再加上綠意盎然的生態美景，令人百遊不厭。

近年來世界各地開始盛行背包客的旅遊型態，意指旅行者多數是在有限的預算中進行旅遊活動，所以他們對於旅行的規劃、景點、交通的獨到之處也常有自成一派的見解。然而在旅遊界裡，經驗老道的背包客往往相當受到注目，此外，目前背包客也能泛指登山、露營、冒險活動的戶外活動參與者。

背包客文化中的一個特色就是「團體性」，不論是住在有自助廚房以及共用電視廳的青年旅館、與他人共乘交通工具或是一起購買車票，最重要的是分享彼此的經驗，這樣的資訊交流使得諸多背包客們能夠從互相學習，同時能夠省錢，得到的資訊甚至比閱讀孤獨星球出版的旅遊書（常被引用，被認為是世界最大的私人旅遊指南出版社）都還要新還要多。第二個特色就是「真實」。自助旅行不是一段假期，而是一種學習，背包客們總希望能夠體驗到當地最真實的風俗民情。

此遊程最終目標是希望熱愛旅遊的朋友們在了解當地的同時能夠減少對大自然的破壞，一起保護與愛護我們共同生活的地球，交通不便的地點盡量採用共乘的方式，交通便利的地點多多使用大眾運輸工具與步行、騎腳踏車…等方式，為我們目前僅能夠生存的地球盡一份心力，並且於行程中安排了一間專賣旅遊書籍的書局，讓這些來到台灣旅遊的背包客，可以與同好交換彼此的經驗與心得，我相信這會是個不錯的經歷。



## 第五章 行銷策略

### 一. 目標市場

針對外交部觀光局的觀光人數統計資料，針對各大旅行社、背包客論壇廣發宣傳文宣，透過網際網路達到廣泛宣傳之效果，並針對人數較多的背包客論壇舉行線上宣傳說明會、於旅遊旺季提供背包客打工換宿之方式，以舒緩飯店於旺季期間人力不足之困境，相對也能帶動相關產業之經濟效益。

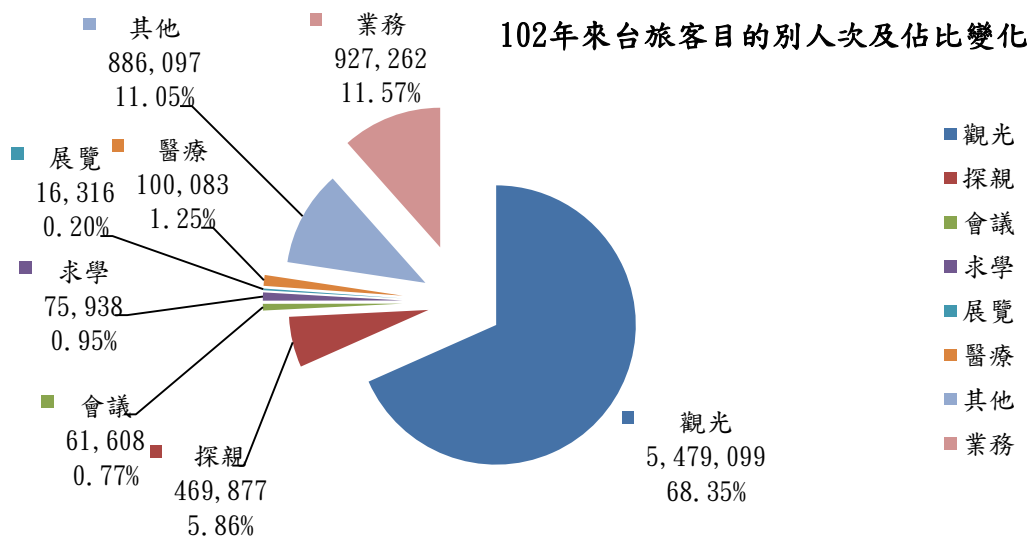


圖 52：102 年來台旅客目的別人次及佔比變化（以上數據轉自外交部觀光局）

### 二. 結合政府協同行銷

與臺北市政府觀光傳播局、交通部觀光局配合地方節慶文化，如：臺北藝術節、臺北國際藝術博覽會、陽明山花季、臺北花卉展、臺北燈會、國際書展、國際電腦展、美食展、臺北馬拉松、自行車節、臺北溫泉季（溫泉美食嘉年華）、跨年晚會、浴佛節、神明聖誕繞境日（媽祖、青山王、城隍爺…等）及在地鄉鎮公所活動。



圖 53：轉載至陽明山國家公園



圖 54：陽明山海芋季



圖 55：轉載至中華民國路跑協會

### 三. 媒體報導

旅遊雜誌與報章雜誌、社區旅遊與報導、觀光宣傳影片，地鄉鎮公所如何與

文化旅遊與國際接觸，並拍攝遊程微電影或舉辦快閃活動，即便語言不通也能夠透過影像推廣與宣傳。

#### 四. 網路傳播行銷

利用網路進行傳播，此方式信息多元化、表現形式立體化與使用互動的方式讓資訊更立體化和層次化。

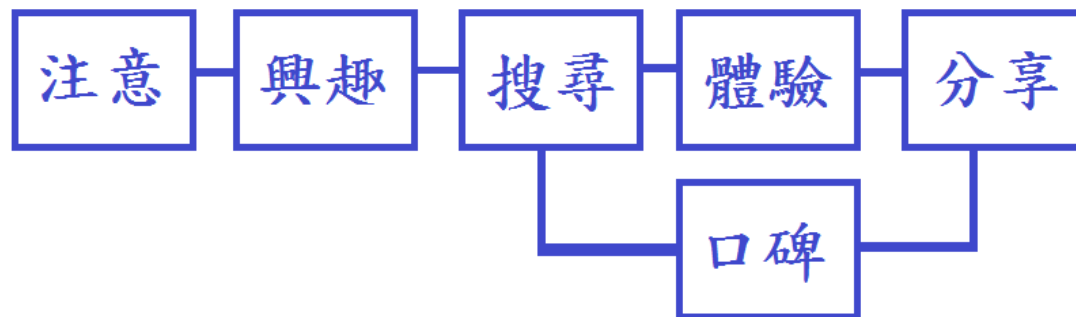


圖 56：網路傳播行銷流程

#### 五. 4P 分析

<b>Product</b> 產品	利用臺北市現有的觀光資源，設計包含自然景觀、人文藝術、老街、古蹟巡禮、寺廟參拜、夜市小吃等元素，透過搭乘大眾運輸工具的江通方式，無形中更加認識臺北市，進而更加喜歡臺灣。
<b>Price</b> 價格	為了吸引背包客願意嘗試旅遊，本計畫與特色青年旅店作結合，為推廣在地發展，將以優惠的價格推薦旅客報名參加。
<b>Place</b> 通路	透過背包客論壇，將相關活動公告於網頁，讓外籍旅客接收到此訊息，並於臺北捷運、臺鐵、高鐵…等旅客服務中心提供宣傳文宣供旅客索取，使活動更廣為人知，另外也結合現今流行的快閃活動、社群網站 facebook、Plurk、新浪微博…等架設專頁，吸引更多的目光。
<b>Promotion</b> 促銷	利用快閃活動、捷運文化節…等活動，與遊程景點合照或自我推薦文，讓我們知道你非常想要來到臺北旅遊，上傳至社群專頁，將有機會能抽到住宿折價卷、住宿免費、免費遊程體驗，獲獎人須上傳住宿或體驗心得於部落格上，社群專頁也會將分享獲獎人文章於網頁上。

表 7：4P 分析

## 六. SWOT Analysis

<b>Strengths</b> 優勢	(1). 首創 YouBike 微笑單車租賃站 (2). 自然景觀及人文風貌多元豐富。 (3). 交通及觀光基礎設施遍及各地，有利於推展觀光旅遊。 (4). 位在亞洲主要市場的中樞，具有地理優勢。 (5). 人民熱情好客的特質博得良好口碑。 (6). 國際上認同台灣是一個安全的旅遊地。 (7). 落實國際推廣綠能低碳。
<b>Weaknesses</b> 劣勢	(1). 旅遊需求有明顯的尖離峰現象，不利於產業的投資與經營。 (2). 投資、營運成本均高，造成產品價格相對偏高，削弱競爭力。 (3). 門戶開放程度不足，排拒不少潛在的市場。 (4). 與大陸同屬中華文化，國際行銷不易。 (5). 觀光形象仍未獲國際廣泛認知。 (6). 機場至飯店交通不易，增加旅客費用負擔。
<b>Opportunities</b> 機會	(1). 觀光產業已列為重要產業，發展契機良好。 (2). 台北至桃園機場快線設置中，未來可方便旅客交通。 (3). 大陸市場之開放可期。
<b>Threats</b> 威脅	(1). 國際市場之競爭日益激烈。 (2). 天災、疫情之負面報導，會造成短期間之不利影響。 (3). 國際媒體對兩岸關係之負面報導，會造成外人對台灣旅遊安全之顧慮。 (4). 觀光產業興起，環境與水土保護未有更加完善的保護措施。

表 8：SWOT Analysis



## 第六章 遊程費用分析表

### 一、遊程估價表

日期		2013/05/28			人數	10		
每位分擔項目明細	住宿		房型	房型/床型		房價	天數	小計/人
	新驛旅店(車站1店)		豪華客房	一大床		\$2,400	1	1,200
						\$2,720	1	1,360
	項目			明細			小計/人	
	Day1	早	至誠豆漿坊		豆漿20、燒餅加蛋30、韭菜盒30		約100	
		午	竹子湖餐廳		山菜合菜、飲品…等		約500	
		晚	觀景餐廳		合菜、飲品…等(屋頂上)		約700	
	Day2	早	內湖737巷		紅燒肉、蚵仔酥、炸豆腐、肝連肉、醋麵、餛飩湯、香菇肉粥…等(大陳記麵店)		約150	
		午	伍角船板		6000合菜+10%服務費		660	
		晚	臨江街觀光夜市		粉圓冰、豬血糕、卦包、米粉湯、水果…等		約300	
		消	復興南路二段		清粥小菜		約200	
	Day3	早					0	
		午	永康商圈		小籠包、芒果冰…等		約500	
		下午	西門町		阿宗麵線、老天祿、珍珠奶茶…等		約200	
		晚	華西街夜市 (廣州街)		兩喜好、懷念愛玉冰、甜不辣、花生豬腳、豐原排骨麵…等		約300	
	項目		明細					小計/人
	票卷/其他		臺北捷運悠遊卡-普通卡					500
			國立故宮博物院門票					150
			美麗華摩天輪門票					160
			臺北101觀景台門票					500
			LAVA Club門票					800
			計程車費用平均分攤					100
			寄放行李費用					寄放飯店
			龍山寺香油錢					200
合計		項目					小計/人	
		每人預估花費約NT\$					8,580	

※點餐式餐廳為預估 10 人份，費用平均分攤。

※個人花費不列於上列遊程估價表。

※以上費用僅供參考，實際費用需依照店家公告為主！

表 9：遊程估價表

## 二、兩天備案遊程估價表

日期		2013/05/28		人數		10		
每位分擔項目明細	住宿		房型	房型/床型		房價	天數	小計/人
	新驛旅店(車站1店)		豪華客房	一大床		\$2,400	1	1,200
						\$2,720	1	1,360
	項目			明細			小計/人	
	Day1	早	漢奇肉羹店	肉羹排骨綜合麵			50	
		午	滿來溫泉拉麵	味增叉燒拉麵、溫泉蛋、溫泉豆腐			160	
		晚	士林夜市	起司馬鈴薯、豪大大雞排、青蛙下蛋、藥燉排骨、生炒花枝…等			約300	
	Day2	早	京華涼麵	涼麵、綜合味噌湯、蔥花蛋			約100	
		午	cafe83餐廳	自助百匯			約400	
		晚	臨江街觀光夜市	粉圓冰、豬血糕、卦包、米粉湯、水果…等			約300	
		消	復興南路二段	清粥小菜			約200	
	Day3	早					0	
		午	永康商圈	小籠包、芒果冰…等			約500	
		下午	西門町	阿宗麵線、老天祿、珍珠奶茶…等			約200	
		晚	華西街夜市 (廣州街)	兩喜好、懷念愛玉冰、甜不辣、花生豬腳、豐原排骨麵…等			約300	
	項目		明細					小計/人
	票卷/其他		臺北捷運悠遊卡-普通卡					500
			順益台灣原住民博物館					150
			國立故宮博物院門票					150
			台北偶戲館					50
			臺北101觀景台門票					500
			LAVA Club門票					800
			計程車費用平均分攤					100
			寄放行李費用					寄放飯店
			龍山寺香油錢					200
合計		項目					小計/人	
		每人預估花費約NT\$					7,520	

※點餐式餐廳為預估 10 人份，費用平均分攤。

※個人花費不列於上列遊程估價表。

※以上費用僅供參考，實際費用需依照店家公告為主！

表 10：兩天備案遊程估價表

## 第七章 風險管理

為降低旅遊突發狀況之風險，於行前務必檢查必備物品、是否投保旅遊保險、調查旅行地區之氣溫、氣候、時事…等，以利降低旅行中的突發狀況，於行前也務必保持心情良好、作息正常之生活習慣，以避免突發疾病，造成臨時取消行程之損失。

一、Call Center 24 小時免付費旅遊諮詢熱線撥打 0800-011765

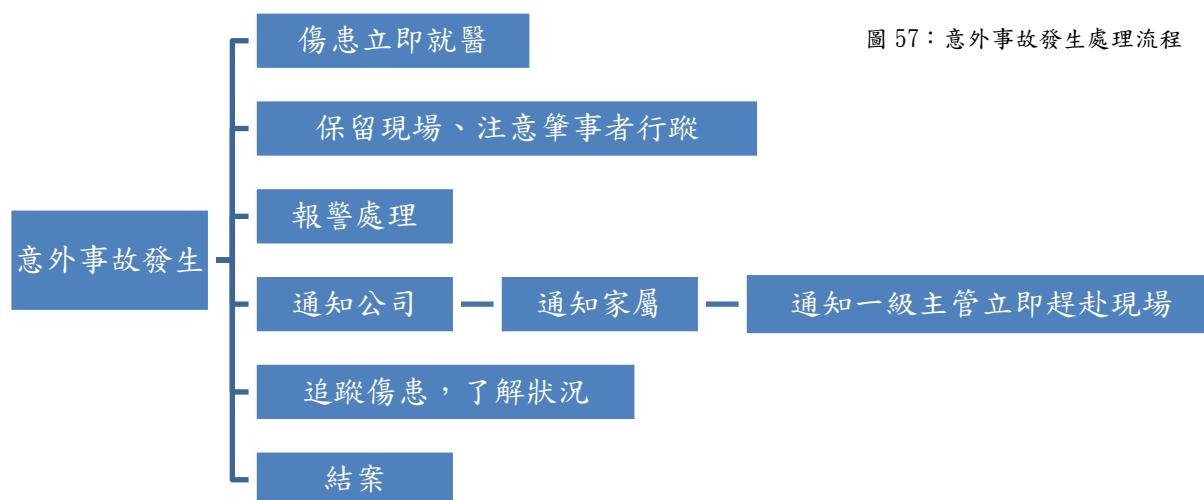
二、外籍人士護照遺失撥打(02)2388-9393 分機 2652

三、美國在臺協會辦事處撥打(02)2162-2000

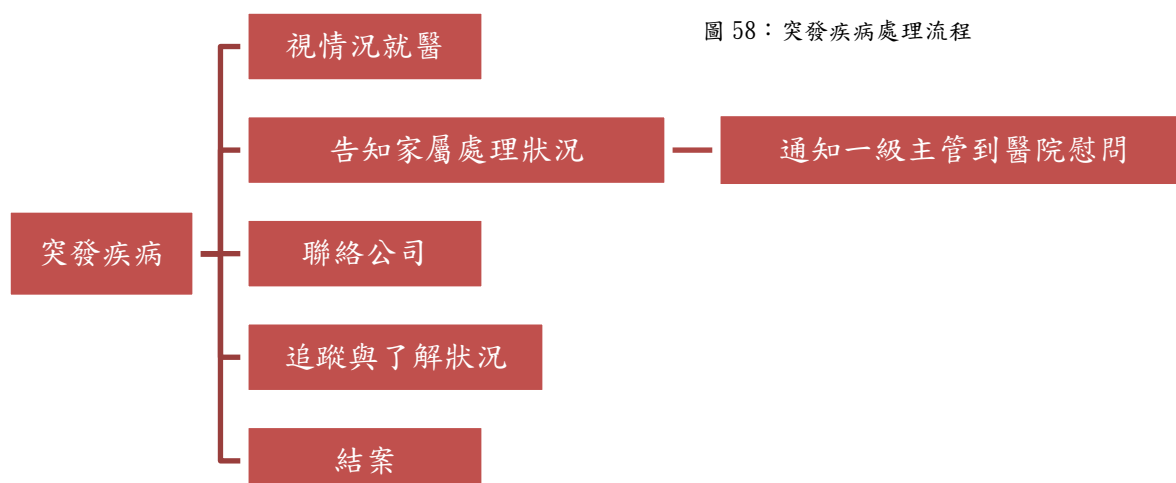
四、救護車撥打 119

五、警察局撥打 110

六、意外事故發生處理流程



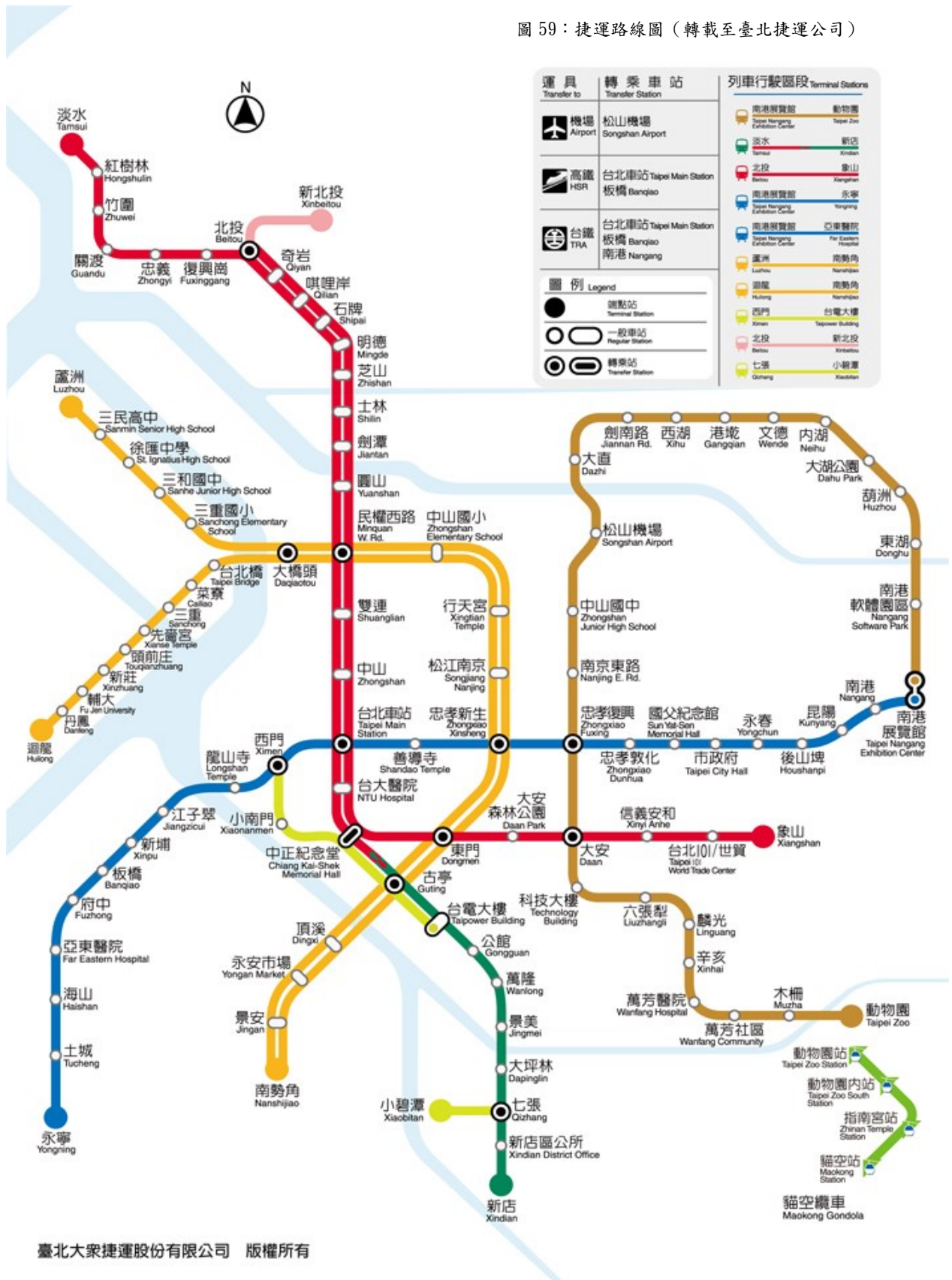
七、突發疾病處理流程



## 第八章 其他

### 附件一、捷運路線圖

圖 59：捷運路線圖（轉載至臺北捷運公司）



## 附件二、建議行程路線圖與交通方式

### 第一天

(A). 台北車站寄放行李

(B). 至誠豆漿坊

(C). 國立故宮博物院

(D). 陽明山國家公園

(E). 陽明山觀景餐廳

(F). 住宿飯店



圖 60：第一天行程路線圖

A ▶ B	搭乘捷運至士林捷運站(票價 25 元)，2 號出口，出來後左轉)，延著中山北路五段 505 巷→福林路步行，至至誠路一段左轉即可抵達 (步行約 25 分鐘)。
B ▶ C	步行 5 分鐘至雙溪公園搭乘 255 公車(票價 15 元)，約 10 分鐘，經過 5 個停靠站，抵達
C ▶ D	步行至故宮路口，搭乘 681 公車(票價 15 元)，約 50 分鐘，經過 6 個停靠站，抵達
D ▶ E	於遊客中心搭乘 681 公車(票價 15 元)，約 25 分鐘，經過 2 個停靠站，抵達山仔后派出所，步行約 15 分鐘至東山路。
E ▶ F	1. 步行至山仔后派出所，搭乘紅 5 公車至捷運劍潭站(票價 15 元)，換搭乘捷運至台北車站(車票 20 元)，步行至飯店 2. 步行至山仔后派出所，搭乘 260 公車(票價 30 元) 至臺北車站-忠孝步行至飯店



## 第二天

- |                   |                  |
|-------------------|------------------|
| (A). 於飯店出發        | (G). 鹿途中旅遊書店     |
| (B). 內湖 737 美食商店街 | (H). 臨江街觀光夜市（晚餐） |
| (C). 大湖公園         | (I). 臺北 101 觀景台  |
| (D). 伍角船板（午餐）     | (J). LAVA Club   |
| (E). 美麗華          | (K). 宵夜          |
| (F). 信義公民會館（南南四村） | (L). 返回飯店        |

A ▶ B	搭乘捷運至港墘站(票價 35 元)(1 號出口出來後左轉)，沿著內湖路一段步行，至內湖路一段 737 巷左轉。
B ▶ C	步行至捷運站，搭乘捷運至大湖公園站(票價 20 元)(2 號出口)即可抵達。
C ▶ D	搭乘捷運至劍南路站(票價 25 元)(3 號出口)，沿著北安路步行，約 10 分鐘即可抵達。
D ▶ E	出來後左轉，步行至植福路右轉，沿著植福路步行約 5 分鐘即可抵達。
E ▶ F	搭乘捷運至台北 101/世貿站(票價 30 元)(4 號出口)，左轉上手扶梯，沿著信義路五段步行，至莊敬路左轉，沿著莊敬路步行約 10 分鐘即可抵達。
F ▶ G	步行回信義路五段，左轉直行至基隆路二段，於路口過紅綠燈後左轉，約步行 5 分鐘至嘉興街右轉，步行約 10 分鐘即可抵達。
G ▶ H	出來右轉步行至基隆路二段，沿著步行約 5 分鐘，至臨江街右轉，即可抵達。
H ▶ I	出來左轉，沿著基隆路二段步行至信義路五段右轉，步行約 10 分鐘即可抵達。
I ▶ J	背對 101 信義路出入口左轉，步行至松智路右轉，步行至松壽路左轉，即可抵達。
J ▶ K	於 LAVA Club 門口搭乘計程車前往(車資約 90 元)，車程約 15 分鐘即可抵達。
K ▶ L	搭乘計程車返回飯店，車程約 15 分鐘即可抵達(車資約 120 元)。

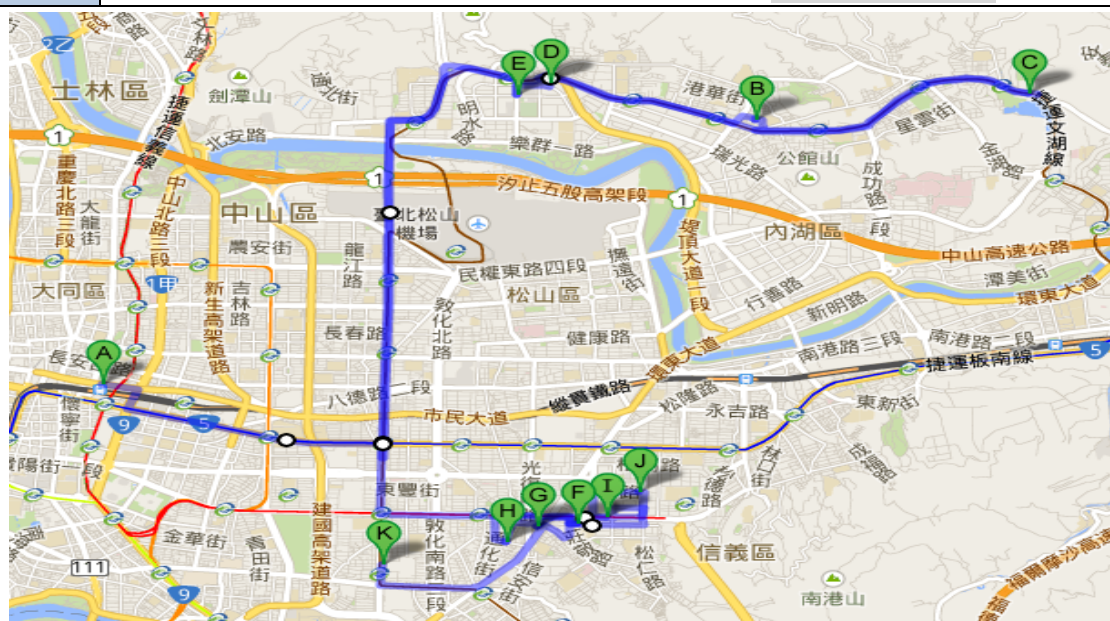


圖 61：第二天行程路線圖

### 第三天

- |                    |                |
|--------------------|----------------|
| (A). 於飯店出發（寄放行李）   | (F). 西門町（午餐）   |
| (B). 永康商園          | (G). 艋舺剝皮寮歷史街區 |
| (C). 中正紀念堂         | (H). 艋舺龍山寺     |
| (D). 中華民國總統府       | (I). 華西街夜市（晚餐） |
| (E). 228 公園（台灣博物館） | (J). 至台北車站拿取行李 |

A ▶ B	於京站外租借 YouBike(預估租借 10:00-18:30, 費用約 260 元), 中山南路至景福門圓環轉信義路, 約 15 分鐘即可抵達。
B ▶ C	沿著信義路一段往景福門圓環方向騎約 15 分鐘即可抵達。
C ▶ D	沿著信義路一段往景福門圓環方向騎約 15 分鐘（過圓環紀錄往前）即可抵達。
D ▶ E	背對總統府正門左轉, 直行至寶慶路右轉至懷寧街左轉, 公園即在右手邊。
E ▶ F	於襄陽路出來左轉, 至懷寧街右轉, 直行至武昌街右轉, 直行過中華路即可抵達。
F ▶ G	背對西門町捷運站六號出口右轉直行, 沿著中華路騎至廣州街左轉, 即可抵達。
G ▶ H	沿著廣州街直行, 即可看到龍山寺於右手邊, 於左手邊捷運站歸還 YouBike, 步行回廣州街直行, 即可抵達華西街夜市。
H ▶ I	沿著廣州街往回走, 約 10 分鐘, 即可看到龍山寺於左手邊。
I ▶ J	於龍山寺捷運站搭乘捷運回到台北車站(車票 20 元)。

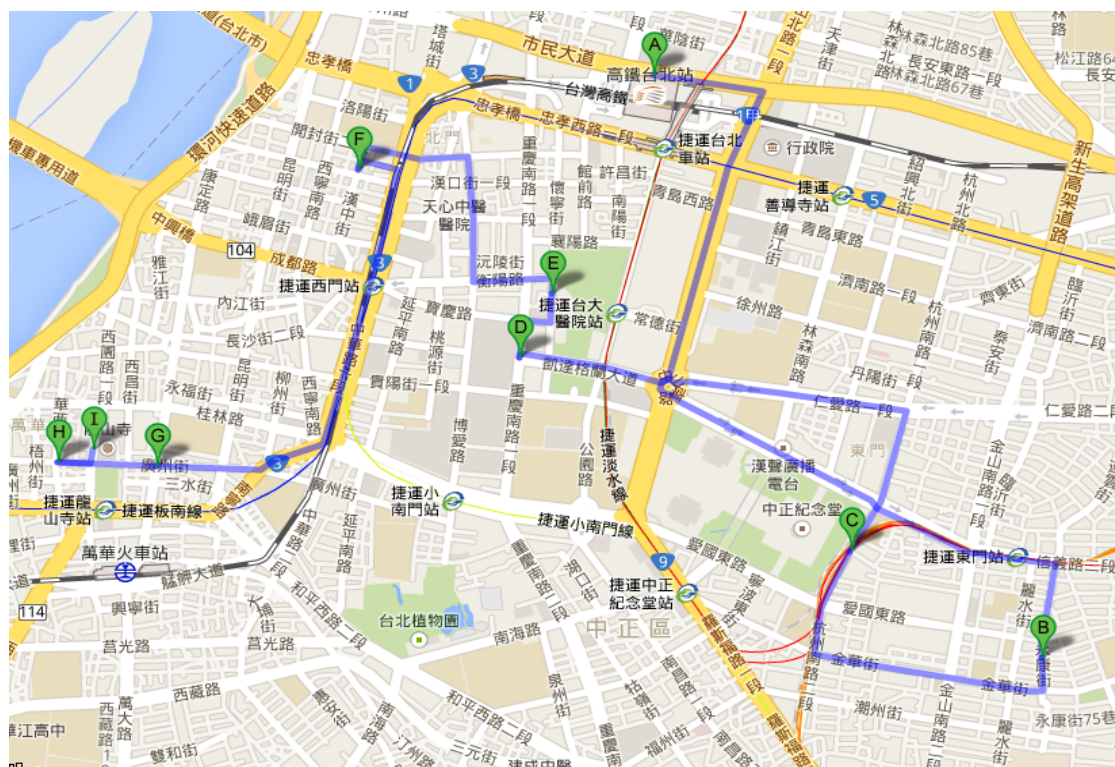


圖 62：第三天行程路線圖



# 附件三、雨天備案行程路線圖與交通方式

## 第一天

- (A). 台北車站寄放行李
- (B). 漢奇肉羹店
- (C). 地熱谷
- (D). 北投溫泉博物館
- (E). 臺北市立圖書館  
北投分館
- (F). 滿來溫泉拉麵
- (G). 張大千先生紀念館
- (H). 順益台灣原住民博物館
- (I). 至善文化會館
- (J). 國立故宮博物院
- (K). 士林夜市（晚餐）
- (L). 住宿飯店



圖 63：雨天備案第一天行程路線圖

A ▶ B	搭乘捷運至北投捷運站(車票 30 元) (於出口右轉直行) 沿著光明路直行約 5 分鐘即可抵達。
B ▶ C	沿著光明路直行，至北投公園右轉，沿著中山路步行約 20 分鐘即可抵達。
C ▶ D	沿著中山路往下山的方向，約步行 10 分鐘即可抵達。
D ▶ E	沿著中山路往下山的方向，約步行 5 分鐘即可抵達。
E ▶ F	沿著中山路往下山的方向，約步行 5 分鐘即可抵達。
F ▶ G	至新北投捷運站搭乘捷運至士林捷運站(車票 25 元)，轉 255 公車至至善中學即可抵達(車票 15 元)。
G ▶ H	沿著至善路往回走約 10 分鐘即可抵達。
H ▶ I	沿著至善路往回走約 5 分鐘即可抵達。
I ▶ J	於出口右轉再右轉即可抵達。
J ▶ K	搭乘 255 公車、紅 30 公車於公有士林市場下車，即可抵達。(車票 15 元)
K ▶ L	於劍潭捷運站搭乘捷運至台北車站，步行至飯店。(車票 20 元)

## 第二天

- |                        |                  |
|------------------------|------------------|
| (A). 於飯店出發             | (G). 鹿途中旅遊書店     |
| (B). 京華涼麵              | (H). 臨江街觀光夜市（晚餐） |
| (C). 台北偶戲館             | (I). 臺北 101 觀景台  |
| (D). 松山文創園區            | (J). LAVA Club   |
| (E). 立德國父紀念館 cafe83 餐廳 | (K). 宵夜          |
| (F). 信義公民會館（南南四村）      | (L).             |

A ▶ B	搭乘捷運至國父紀念館(車票 20 元) (5 號出口，右轉)，沿著光復南路直行至市民大道，過紅綠燈後右轉，直行至東寧路左轉即可抵達。
B ▶ C	步行回市民大道右轉，步行約 5 分鐘即可抵達。
C ▶ D	步行至市民大道與光復南路路口即可抵達。
D ▶ E	步行至國父紀念館捷運站 (3 號出口) 即可抵達。
E ▶ F	沿著光復南路直行至信義路五段左轉，至莊敬路右轉，約步行 5 分鐘即可抵達。
F ▶ G	步行回信義路五段，左轉直行至基隆路二段，於路口過紅綠燈後左轉，約步行 5 分鐘至嘉興街右轉，步行約 10 分鐘即可抵達。
G ▶ H	出來右轉步行至基隆路二段，沿著步行約 5 分鐘，至臨江街右轉，即可抵達。
H ▶ I	出來左轉，沿著基隆路二段步行至信義路五段右轉，步行約 10 分鐘即可抵達。
I ▶ J	背對 101 信義路出入口左轉，步行至松智路右轉，步行至松壽路左轉，即可抵達。
J ▶ K	於 LAVA Club 門口搭乘計程車前往(車資約 90 元)，車程約 15 分鐘即可抵達。
K ▶ L	搭乘計程車返回飯店，車程約 15 分鐘即可抵達(車資約 120 元)。



圖 64：雨天備案第二天行程路線圖



### 第三天

- (A). 於飯店出發（寄放行李）
- (B). 永康商圈
- (C). 中正紀念堂
- (D). 中華民國總統府
- (E). 228 公園（台灣博物館）
- (F). 西門町（午餐）
- (G). 艋舺剝皮寮歷史街區
- (H). 艋舺龍山寺
- (I). 華西街夜市（晚餐）

A ▶ B	於台北車站搭乘捷運至東門捷運站(車票 20 元)。
B ▶ C	撐著雨傘，於信義路二段與永康街路口左轉直行，步行約 25 分鐘即可抵達。
C ▶ D	撐著雨傘，沿著信義路一段直行至凱達格蘭大道，約步行 15 分鐘即可抵達。
D ▶ E	背對總統府正門左轉，步行至寶慶路右轉至懷寧街左轉，公園即在右手邊。
E ▶ F	於襄陽路出來左轉，至懷寧街右轉→武昌街右轉，直行過中華路即可抵達。
F ▶ G	搭乘捷運至龍山寺捷運站(車票 20 元)（1 號出口，右轉），直行至廣州街右轉，步行約 15 分鐘即可抵達。
G ▶ H	沿著廣州街往回走約 20 分鐘，於華西街右轉，即可抵達
H ▶ I	沿著廣州街往回走，約 10 分鐘，即可看到龍山寺於左手邊。
I ▶ J	於龍山寺捷運站搭乘捷運回到台北車站(車票 20 元)。

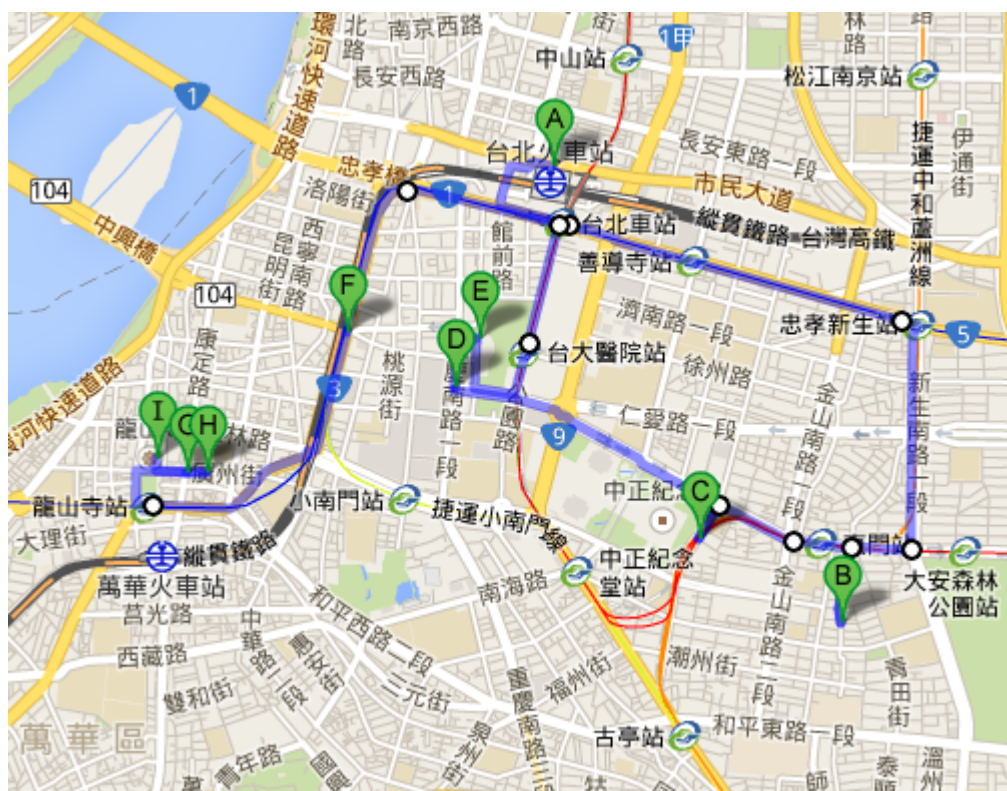


圖 65：雨天備案第三天行程路線圖

#### 附件四、建議行程旅遊景點、住宿地點、門票、相關資訊與規定

### 預付卡門號申辦

#### 申辦方式

1. 需年滿 20 歲
2. 請本人攜帶護照正本、第二證件正本親自至各電信全省營運窗口辦理。
3. 第二證件如下所列，擇一即可：台灣移民署發行之入境證（入台證）、簽證、觀光證、居留證、國際學生證。

若以上證件皆無，則持申請人本國之有照片的官方證件(社會安全卡、身份證、駕照…等)

#### 預付卡門號類型

1. 通話型門號卡
2. 通話+上網型門號卡
3. 上網型門號卡

#### 販售預付卡電信通路

1. 7Mobile 統一超商電信
2. 中華電信
3. 台灣大哥大
4. 威寶電信
5. 遠傳電信
6. 亞太電信
7. 家樂福電信

#### 通話費與網路計費方式

依照各電信公司公告為主，請於申辦時詢問服務人員。

#### 儲值卡購買地點

1. 各電信營運窗口或特約服務中心
2. 全省便利超商（含 7-11、全家、萊爾富、OK）
3. 於購買預付卡門號時洽詢服務人員

※相關之規定請依照各電信公司公告為主！

## 悠遊卡



### 使用範圍



圖 66：悠遊卡圖示與使用範圍（轉載至悠遊卡網站）

### 整合

悠遊卡，是一張整合台北捷運系統、公車、停車場、特約機構等付費方式的非接觸式多功能電子票證。

### 感應

使用時，只需輕觸感應區，即可迅速完成交易，免除準備零錢、重複購票等困擾，並可不斷充值，一卡使用多年。

### 未來

悠遊卡未來將持續進行票證整合，將悠遊卡應用延伸到其他交通運輸系統、行政規費、風景區門票等多樣化服務，為民眾達成實現「一卡在手，悠遊全台」之願景。

## YouBike 台北市公共自行車

圖 67: YouBike 單車 (轉載至 YouBike 網站)



臺北市政府交通局（以下簡稱機關）為推廣民眾騎乘自行車作為短程接駁交通工具，辦理「臺北市公共自行車租賃系統建置營運及管理」案，期藉由市區自行車道路網搭配自行車租賃站服務，鼓勵民眾使用低污染、低耗能的公共自行車作為短程接駁運具，減少及移轉私人機動車輛之持有及使用，以達改善都市道路交通擁擠、環境污染及能源損耗目的。秉持著提升都市生活文化，響應全球節能減碳風潮，臺北市政府與台灣捷安特攜手啟動了臺北市公共自行車租賃系統服務計畫，簡稱為「YouBike 微笑單車」。

提升之環保綠都和國際化的正面形象，為台北帶來全新的觀光價值，居住生活品質改善與市民滿意度提升，減少汽機車之使用，改善空氣品質與交通環境，帶動自行車風潮，增加騎乘人口，台北成為台灣自行車騎乘的首善之區。



圖 68: YouBike App Store

翻攝 YouBike App Store



圖 69: YouBike App Store

翻攝 YouBike App Store

會員	
付費方式	悠遊卡
註冊方式	1. 官方網站申辦 2. 各站點Kiosk申辦 3. 手機APP申辦 4. 服務中心申辦
使用費率	4小時內每30分鐘收費10元，4~8小時內每30分鐘收費20元，超過8小時每30分鐘收費30元。
P.S. 前30分鐘免費，由行政院環保署補助至102/12/31。	
單次租車	
付費方式	晶片信用卡或中華電信839小額付款
註冊方式	各站點Kiosk申辦
使用費率	4小時內每30分鐘收費10元，4~8小時內每30分鐘收費20元，超過8小時每30分鐘收費30元。

圖 70: 計費方式解說

翻攝 YouBike App Store

註：

1. 使用未滿 30 分鐘以 30 分鐘計算。
2. YouBike 會員前 30 分鐘免費由臺北市政府補助至 102/12/31。
3. 會員已註冊的票卡餘額需 $\geq 1$ 。





圖 71：租車步驟

翻攝 YouBike App Store



圖 72：還車步驟

翻攝 YouBike App Store



圖 73：悠遊卡租借交易紀錄

翻攝 YouBike App Store

### 租車步驟說明：

- (1). 刷卡借車－任選一臺自行車，持悠遊卡放置於停車柱感應區感應。
- (2). 確認指示燈－當綠色指示燈開始閃爍並發出短鳴聲，便可取車。
- (3). 向後拉出取車－取車方法，將車頭擺正雙手向後拉出，即可完成取車。



圖 74：租借步驟說明（翻攝 YouBike 官方網站）

### 還車步驟說明：

- (1). 將車輛推入－選定亮藍燈的空車柱，輪胎壓齊地上白線、對準卡槽，車頭擺正往前推入到底。
- (2). 確實上鎖－將車鎖插入卡槽聽到喀，並稍微前後拉動，再次確認是否上鎖。
- (3). 刷卡還車－刷卡藍燈閃爍發出短鳴聲，持悠遊卡放置於停車柱感應區扣款，待燈號跳回第一個綠燈，即完成還車程序。



圖 75：還車步驟說明（翻攝 YouBike 官方網站）



## 台北車站寄放行李

### 台北車站地下街行李置物箱



圖 76：臺北地下街行李置物箱




圖 77：行李置物箱使用說明



圖 78：寄存行李說明




圖 79：行李置物箱使用說明-日文版



圖 80：行李置物箱使用說明-英文版



圖 81：取回行李說明

### 台北車站行李托運中心

- ◆ 受理包裹託運時間，每日自八時起至二十時止。
- ◆ 存站待領之行李、包裹，其領取期間規定如下：
  - (1). 行李自到達之日起二日以內。
  - (2). 包裹自到達或發出到達通知之日起二日以內。
  - (3). 因歸責旅客或包裹所有人之事由不能送交之行李包裹，其領取期自送出之日起二日以內。作為一批運送之包裹，未能同時到達者，其領取期間自最後發出到達通知之日起二日以內。
- ◆ 行李包裹逾期未領取者，自期滿之翌日起至領取日止，按其日數計收保管費。
- ◆ 旅客得將攜帶物品交由簡易站及招呼站以外之車站暫時寄存。但下列物品不予受理。
  - (1). 長度、體積、重量過大或包裝不完整，不宜保管之物品。
  - (2). 危險品、貴重物品。
  - (3). 有污損其他物品之虞或容易腐壞變質之物品。
  - (4). 不潔或散發污穢氣體之物品。
  - (5). 腳踏車、保姆車、孩童車以外之車輛。
  - (6). 動物。
  - (7). 靈柩、屍體、屍骨、屍骨灰、木乃伊。

圖 82：台北車站行李托運中心位置圖



## 至誠豆漿坊

電話：02-2836-8931

地址：臺北市士林區至誠一路 2-4 號

營業時間：每日 05:00-11:00（雙週一公休）

推薦美食：燒餅夾蛋、蛋餅、韭菜盒子、豆漿

## 國立故宮博物院

營業時間：08:20~18:00（每週五及週六配合夜間延長開放參觀時間，售票至 20:30 止。）

電話：+886-(2)-2881-2021、+886-(2)-6610-3600

地址：11143 台北市士林區至善路二段 221 號

網站：<http://www.npm.gov.tw/>

展覽區一（正館）及至善園票價（單位：台幣）

### 開放時間

地點	開放時間
展覽區一（正館）	全年開放：08:30~18:30（國人憑身分證件可免費參觀） 夜間延長開放時段：每週五、週六 18:30~21:00
圖書文獻館	位於圖書文獻大樓二、三、四樓。週一至週六 09:00~17:00 對外開放，週日及國定假日暫停開放。
張大千先生紀念館	每週二至週日開放，週一、張大千先生忌日（4 月 2 日）及國定假日休館。
至善園	每週二至週日開放，週一休園。 開放時間：4 月至 10 月每日 08:30am - 06:30pm 11 月至 3 月每日 08:30am - 05:30pm
至德園	免費參觀。
兒童學藝中心	每日 08:30~18:30。週五、週六夜間延長開放至 21:00。 每週三 13:00 以後休館。 團體參觀需申請預約，5-12 歲學童為主。免票參觀。

表 11：故宮博物院開放時間

票種	票價	適用範圍
普通參觀券	160	一般觀眾
團體參觀券	100	10 人以上團體，（團體票券每人 100 元，另加收語音導覽系統租金 20 元）。

優惠參觀券	80	1. 本國軍警 2. 持國際學生證者 3. 持青年旅遊卡者
至善園	20	請投幣入園（憑入場參觀券者免）
免費	-	1. 學齡前兒童 2. 65 歲以上長者（本國籍） 3. 身心障礙者及其陪同者一人（不分國籍） 4. 低收入戶（憑證） 5. 本國學生（持「教育部立案具正式學籍學校有效學生證」者）
<p>* 聯券訊息：</p> <p>故宮・順益台灣原住民博物館聯券票價</p> <p>故宮・美麗華百樂園摩天輪聯券票價</p> <p>* 展覽區</p> <p>（正館）參觀券可於購票當日參觀本院展覽區</p> <p>（正館）所有當期展覽。</p> <p>* 免費參觀時間：1 月 1 日元旦、元宵節、5 月 18 日國際博物館日、9 月 27 日世界觀光日、10 月 10 日國慶日。</p>		
<p>退票資訊</p> <ol style="list-style-type: none"> <li>1. 未使用之完整票券，以原購票方式退還，不收手續費。</li> <li>2. 已撕除入場聯三十分鐘內，扣票價 20% 手續費，請至本院售票處填具退票申請單辦理退票。</li> <li>3. 已撕除入場聯超過三十分鐘以上，恕不退票。</li> <li>4. 票券若因遺失、破損、燒毀、撕除入場聯或無法辨識等情形，恕不補發、退換。</li> </ol>		

表 12：故宮博物院參觀費用說明

#### 故宮平面圖





## 陽明山國家園區

遊客中心開館時間：AM8:30~PM4:30

各遊客服務站開館時間：AM9:00~PM4:30

每月最後一個星期一(遇國定假日順延一天)及農曆除夕休館

電話：(02)2861-3601

地址：11292 台北市陽明山竹子湖路 1-20 號

網站：<http://www.ymsnp.gov.tw/>

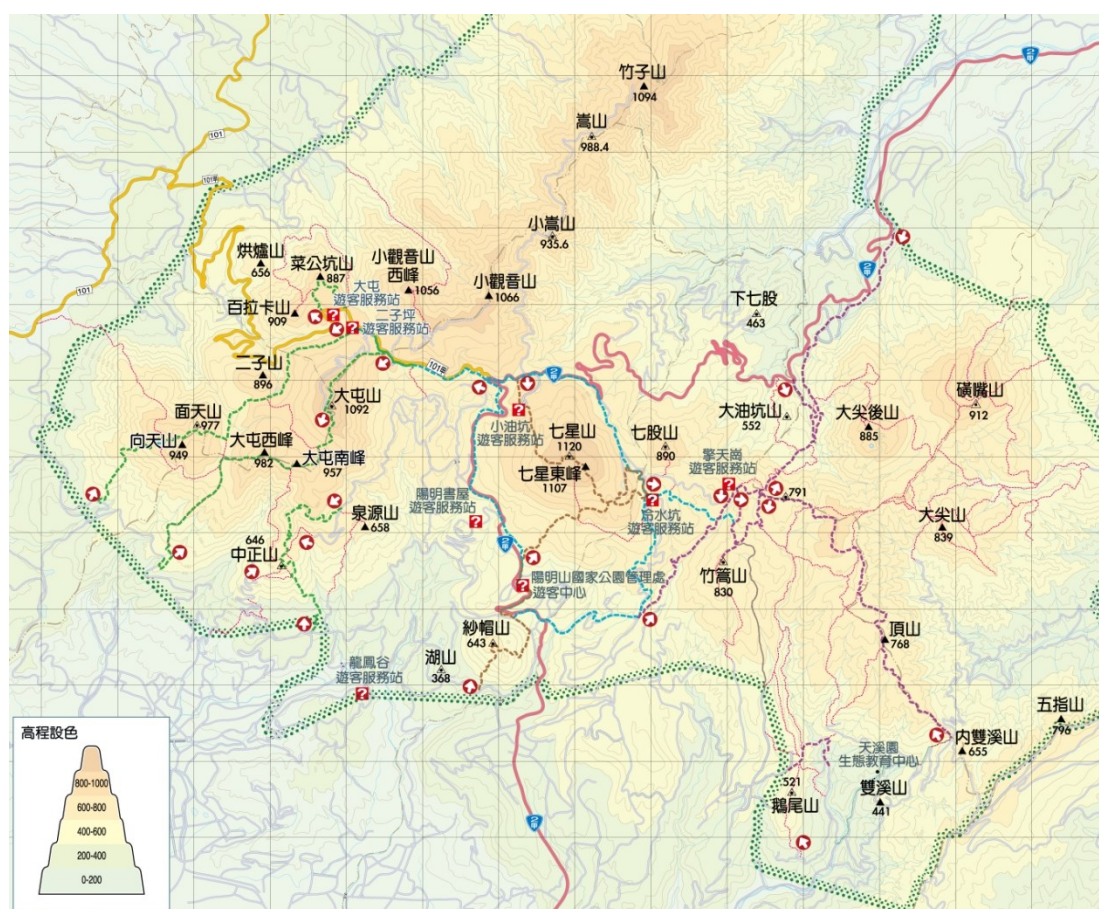


圖 83：陽明山國家公園地圖（轉載至陽明山國家公園網站）

公車行駛路線：

### 1. 台北火車站到陽明山遊客中心

- (1). 北二門搭乘 260 公車到陽明山站（終點站）到轉搭 108 遊園公車到遊客中心站
- (2). 搭乘捷運淡水線、北投線到捷運劍潭站到轉搭紅 5 到陽明山站（終點站）轉搭 108 遊園公車到遊客中心站

### 2. 台灣高鐵台北站到陽明山遊客中心

- (1). 北二門搭乘 260 公車到陽明山站（終點站）轉搭 108 遊園公車

- (2). 搭乘捷運淡水線、北投線到捷運劍潭站到轉搭紅 5 到陽明山站(終點站)  
轉搭 108 遊園公車到遊客中心站
3. 公園路(台北車站)到陽明山遊客中心  
搭乘 1717 皇家客運到第二停車場站
4. 捷運劍潭站到陽明山遊客中心  
搭乘紅 5 到陽明山站(終點站轉搭 108 遊園公車到遊客中心站)
5. 捷運石牌站到陽明山遊客中心  
搭乘小 8 到第二停車場站
6. 捷運北投站到陽明山遊客中心  
(1). 搭乘小 9 到第二停車場站  
(2). 搭乘 230 公車陽明山站轉搭 108 遊園公車到遊客中心站
7. 東湖到陽明山遊客中心  
搭乘 681 到陽明山第二停車場

#### 108遊園公車(大都會客運陽明山站 02-28616206)

起訖：陽明山公車總站→陽金公路→中湖道路→菁山路→新園街(每日行駛)

站名：陽明山公車總站、遊客中心站、陽明書屋站、竹子湖站、七星山站、二子坪站、小油坑站、中湖站、冷水坑站(往擎天崗)、擎天崗站、冷水坑站(往終點站)、松園站、絹絲瀑布站、陽明山公車總站

頭末班車：07:00~17:30 發車：平日約30分，假日約5~8分，山區路段隨招隨停 收費：一段票或遊園券60元

#### 小6(大南客運0800-089456)

起訖：復興站至清天宮

頭末班車：05:40~23:00

發車：尖峰約20~30分，離峰約40~60分

#### 小7(大南客運0800-089456)

起訖：復興站至嶺頭、嶺腳

頭末班車：05:40~23:00

發車：尖峰約40分，離峰約60分

#### 小8(大南客運0800-089456)

起訖：捷運石牌站至竹子湖

頭末班車：05:40~18:00

發車：05:40、06:45兩次發車後，自上午08:00起每整點發車

#### 小9(大南客運0800-089456)

起訖：復興站至竹子湖

頭末班車：05:20~22:00

發車：約20分~40分，山區路段隨招隨停

#### 小15正區(首都客運0800-000866)

起訖：捷運劍潭站至擎天崗站

頭末班車：05:40~22:30

發車：平日約20分，假日約30至60分  
山區路段隨招隨停

#### 小18(首都客運0800-000866)

起訖：捷運劍潭站至聖人瀑布

頭末班車：05:45~22:40

發車：尖峰約30~40分，離峰約60~80分

#### 小19(首都客運0800-000866)

起訖：捷運劍潭站至平等里內厝

頭末班車：06:00~22:20

發車：尖峰約30~40分，離峰約60~90分

#### 小25(大南客運0800-089456)

起訖：捷運北投站至六窟

頭末班車：05:20~22:40

發車：尖峰約40分，離峰每整點發車

#### 小26(大南客運 0800-089456)

起訖：北投站至頂湖站

頭末班車：05:30~21:30

發車：固定每日12班次，約50~70分

#### 109休閒公車(大都會客運陽明山站(02) 28616206)

起訖：萬芳社區-陽明山第二停車場(假日行駛)

行經路線：萬美街→萬芳路→興隆路→羅斯福路→新生南路→松江路→民權東路→新生北路→中山北路→中正路(士林)→仰德大道→格致路→陽金公路(竹子湖路)

頭末班車：萬芳站05:40~16:30 陽明山站05:40~18:00

發車：約20~30分

#### 110休閒公車(光華巴士0800-002277)

起訖：東湖-陽明山第二停車場(假日行駛)

行經路線：康寧路三段→成功路→文德路→內湖路→北安路→自強隧道→故宮路→至善路→仰德大道→格致路→陽金公路(竹子湖路)

發車：東湖站06:00、07:30、08:30、10:30、12:30、15:30

第二停車場07:00、09:00、10:00、12:00、14:00、17:00

#### 111休閒公車(三重客運0800-090607)

起訖：新莊-陽明山第二停車場(假日行駛)

行經路線：中正路(新莊)→重新路(新莊)→重新橋→重新路(三重)→台北橋→民權西路→承德路→文林路→基河路→中正路(士林)→福林路→仰德大道→格致路→陽金公路

頭末班車：樂生療養院站:05:40~16:00，陽明山站:05:40~18:00

發車：約15~20分

#### 紅5(大都會客運0800-053434)

起訖：捷運劍潭站至陽明山公車總站

頭末班車：05:30~24:40

發車：尖峰約5~8分  
離峰約10~15分，假日15分

#### 230(大南客運0800-089456)

起訖：捷運北投站至陽明山

頭末班車：05:30~22:45

發車：尖峰約15分，離峰約30分

#### 市民小巴1

(首都客運0800-000866)

起訖：捷運劍潭站至風櫃口

頭末班車：06:10~17:10

發車：06:10、10:10、13:10、17:10，一天僅4班次

#### 260正區(大都會客運0800-053434)

起訖：東園(台北車站)至陽明山

頭末班車：東園05:40~22:30、  
陽明山06:00~22:30

發車：平日尖峰約20分，離峰約60分

#### 535(大南客運0800-089456)

起訖：捷運石牌站至六窟

頭末班車：06:00~23:00

發車：尖峰約20分  
離峰約40~60分

#### 皇家客運 0800-551687

起訖：台北車站(公園路)至金山

頭末班車：

平日 台北車站06:30~18:30

金山06:10~18:10

假日 台北車站07:00~18:00

金山07:10~21:00

發車：尖峰約10~30分，離峰約60分

圖 84：陽明山國家公園公車路線表(轉載至陽明山國家公園網站)

◆ 如何由台北車站來到陽明山國家公園？

搭乘大眾運輸工具：

可於台北火車站(北二門出口)搭乘大都會客運 260 路線公車，或於公園路與信陽街交叉路口麥當勞斜對面搭乘皇家客運 1717 路線公車到陽明山國家公園。

◆ 士林區、北投區的遊客怎麼到陽明山國家公園？

搭乘大眾運輸工具：

1. 士林區：於捷運士林站(1 號出口附近)、捷運劍潭站(1 號出口左側)可搭乘紅 5 路線公車或小 15 路線公車到陽明山國家公園。(小 15 路線公車行駛方向為冷水坑、擎天崗，不經過國家公園管理處遊客中心)。
2. 北投區：可於捷運北投站，或於捷運新北投站附近之北投公園公車站(光明路上)、新北投公車站(泉源路上)等地點搭乘 230 路線公車或小 9 路線公車到陽明山國家公園。

◆ 如何搭公車完成陽明山一日遊呢？

想盡興遊玩陽明山、想保留旅遊彈性，但不想每到一處景點都得找停車位，也不想回程時跟著大家在仰德大道塞車嗎？那麼我們推薦您利用公車來趟陽明山一日遊！

為串聯陽明山國家公園各遊憩據點，自民國 86 年起即開始試辦 108 遊園公車的服務，迄今已逾 15 個年頭。108 遊園公車可分為全程車與區間車，起點皆在陽明山調度站，但全程車將會帶著遊客繞行園區一周，而區間車到了二子坪站後即原路折返。

108 遊園公車資訊如下：

- 一、發車時間：全程車服務時間為 7：00～17：30，區間車服務時間為 7：40～15：40。
- 二、發車間隔：全程車平日約 30-40 分鐘一班車、假日約 20-30 分鐘一班車；區間車平日同樣約 30-40 分鐘一班車、但假日發車間距縮短為 10-20 分鐘一班車。
- 三、收費方式：採一段票收費。但為了提供更經濟划算的選擇，想每處遊憩景點都去參觀的遊客還可以在陽明山調度站(僅此一處)購買不限上下車次數的一日票，票價僅需新台幣 60 元。



## 陽明山觀景餐廳

### ◆ The Top 屋頂上景觀餐廳

營業時間：週一至週四 (am12:00- am03:00)、週五 (am12:00- am05:00)

週六 (am11:00-am05:00)、週日 (am11:00-am03:00)

電話：02-2862-2255

地址：台北市士林區凱旋路 61 巷 4 弄 33 號(文化大學體育館下方 50 公尺處)

網站：<http://www.compei.com/>

### ◆ 草山夜未眠

營業時間：週一至週四 (pm17:30-am03:00)、週五 (pm17:30-am05:00)

週六 (pm15:00-am05:00)、週日 (pm15:00-am03:00)

電話：02-2862-3751

地址：台北市士林區東山路 25 巷 81 弄 99 號

網站：<http://chousan.com.tw/>

### ◆ 後花園景觀餐廳

營業時間：每日 am11:00-am03:00

電話：02-2861-5567

地址：台北市士林區華岡路 59 巷 5 號之 1

網站：<http://backgarden.com.tw/>

### ◆ 八卦夜未眠

營業時間：週日至週四 (pm12:00-am03:00)

週五至週六 (pm12:00-am05:00)

電話：02-2862-3752

地址：台北市士林區東山路 25 巷 81 弄 99 號

### ◆ ZEST 三五會館觀景餐廳

營業時間：週日至週四 (pm17:00-am03:00)

週五至週六 (pm16:00-am04:00)

電話：02-2862-058812

地址：台北市士林區中山北路七段 232 巷 1 弄 72 號

## 內湖 737 美食商店街

營業時間：依照各店家營業時間

地址：臺北市內湖區內湖路一段 737 巷（近捷運港墘站）

網站：<http://737.tw/>

### ◆ 大陳記麵店

電話：02-2799-3105 營業時間：am08:00-pm15:00、pm16:30-pm23:00

地址：內湖區內湖路一段 737 巷 18 號

推薦美食：醋麵、紅油抄手、紅燒肉、手工豆腐類料理、南投意麵、魯肉飯

### ◆ 真味肉圓

電話：02-2658-4216 營業時間：am07:00-pm19:00

地址：台北市內湖區內湖路一段 737 巷 79 號

推薦美食：肉圓、四神湯、肉粽

### ◆ 黃金營養三明治

營業時間：am08:30-pm19:00(週一休)

地址：臺北市內湖區內湖路一段 737 巷 4 號

推薦美食：各式口味營養三明治、蛋奶素營養三明治

### ◆ 內湖蛋糕

電話：02-2799-2922 營業時間：am07:30-pm22:30

地址：臺北市內湖區內湖路二段 63 號(內湖國小旁)

推薦美食：各式口味鳳梨酥、蛋糕、牛軋糖、老婆餅、太陽餅

### ◆ 杏仁阿嬤

電話：02-2657-5157 營業時間：am04:30-pm23:00

地址：台北市內湖路一段 737 巷 21 號

推薦美食：杏仁茶、花生湯、油條、碰餅

### ◆ 大葉小吃

電話：02-2627-6908 營業時間：am08:00-pm16:00

地址：台北市內湖區內湖路一段 737 巷 20 號

推薦美食：各類麵食、臭臭鍋

### ◆ Cafe8

電話：02-8797-6303 營業時間：am07:30-pm22:30

地址：台北市內湖路一段 737 巷 6 號

推薦美食：咖啡、冷熱飲、蛋糕

### ◆ 新萬利號食品行

電話：02-2657-2025 營業時間：週一至週日 am08:00-pm23:00

地址：台北市內湖區內湖路一段 737 巷 34 號

推薦美食：糖果、瓜子、花生、餅乾、肉鬆、肉乾、魷魚絲

## 大湖公園

營業時間：全年無休，24 小時開放

電話：02-27927500

地址：台北市內湖區成功路五段 31 號

大湖公園位於內湖區成功路五段，白鷺山東側，佔地約有 13 公頃，因湖泊經常白鷺成群因此別名「白鷺湖」，園內擁有 3 座游泳池，其中一座為溫水游泳池，並且增加了蒸氣室、滑水道、烤箱、更衣室、身心障礙專用廁所及殘障入水椅等設施，大湖公園仿中國式庭園興建，湖泊面積約 10 公頃餘，湖中佇立一座中國式涼亭，站立亭中湖光山色一覽無遺，而錦帶橋是大湖公園著名的地標，早期拍攝電視劇均在此取景。

## 伍角船板

營業時間：每日 11:00~14:00；17:00~21:00、除夕公休

電話：02-8501-1472、02-8502-5567

地址：臺北市中山區內湖路 1 段 32 巷 8 號(美麗華百貨斜對面)

網站：<http://www.five-dime.com.tw/>



圖 85：伍角船板店內



圖 86：店內座位



圖 87：素食套餐菜單



圖 88：雙人套餐菜單



圖 89：十人和菜菜單

## 美麗華

營業時間：

百貨服飾 每日 11:00~22:00

頂好超市 每日 11:00~22:00

摩天輪 週日~週四 11:00~23:00 週五~週六及例假日前一天 11:00~24:00

電話：(02)2175-3456，0800-88-3456

地址：台北市中山區敬業三路 20 號

網站：<http://www.miramar.com.tw/>

## 信義公民會館

營業時間：周二至周日 9：00-16：00 免費參觀

休館時間：週一暨國定假日

電話：02-2723-7937

地址：臺北市信義區松勤街 50 號(A 館)、52 號(B 館)、54 號(C 館)及 56 號(D 館)

網站：<http://www.xydo.taipei.gov.tw/ct.asp?xItem=23671&CtNode=3620&mp=124091>



圖 90：信義公民會館入口



圖 91：信義公民會館招牌



圖 92：信義公民會館平面圖

後經文化局古蹟審查委員會勘查，將四四南村正式列為「歷史建築物」，並指定其中對稱的 4 棟建築物予以保存並加以規劃。終於 92 年 10 月 25 日以信義公民會館暨眷村文化公園新風貌展現，基地面積約 4,150 坪，建築樓地板約 720 坪，包含特展館、眷村展示館、展演館、社區館、中央廣場與眷村文化公園。與周邊 101 台北金融中心並存於充滿歷史與現代感的台北都會區，呈現多元的都市風貌。

信義公民會館四周緊臨著眷村文化公園、景新公園、寬敞的人行步道廣場以及信義國小，充足的公共開放空間提供區民、台北市民，甚至到信義區附近飯店下榻之旅客，遠離塵囂、休閒散步的好去處。

會館之建物為四四南村之四棟對稱建築物，外觀保有眷村獨特的建築風貌。四四南村成了五 0 年代平民眷村文化的匯集地，低矮又別有舊時風味的建築體與周圍商業大廈林立的台北金融中心建築群，形成強烈的對比，與之並存的是展現信義區過去與現在的建築風格。

## 鹿途中旅遊書店 Dear Deer Travel Book Shop Taipei Taiwan

營業時間：週一~週五 11:00~21:00 週六 11:00~18:00

電話：02-2720-7532

地址：台北市信義區嘉興街 28 號

網站：<https://www.facebook.com/DeaRDeeR.J>

總是想出門流浪去，但琳瑯滿目且要價不斐的旅遊書不知道從何選起？旅行回來後，之前買的旅遊書就放著長灰塵或養香菇了？下回要出門，旅遊資訊更新，又得荷包失血重新再買一本書？「鹿途中旅遊書店」提供最新版的旅遊書租&售、二手旅遊書的交換買賣、各地旅遊資訊交流諮詢，不論是靈魂或身體想出走時，都歡迎來鹿途中旅遊書店坐坐～




圖 93：鹿途中旅遊書店名片



圖 94：鹿途中旅遊書店名片背面



圖 95：台南擔仔麵名片（位於日本新宿）

## 臨江街觀光夜市

營業時間：每日 18:00~24:00

地址：臺北市大安區臨江街(通化街至基隆路)

由通化街 39 巷及臨江街所形成的十字型觀光夜市，臨江街夜市是所有女性的最佳購物天堂。白天是朝日菜市場，販賣著各式魚，肉，菜，聚集的每家婦女來此採購，也成了婆婆媽媽相會交流的好地點。一旦接近黃昏，兩旁的服飾店面，小吃攤販，也陸陸續續的開始營業，準備向人山人海的顧客接招。交通方便，接近世貿中心及台北 101、信義商圈、信義威秀影城血拼完後，不妨到夜市體會當地的人文風情。生活上的另一個需要，即是食物。而臨江街的後半段便可實現顧客的口腹需求。這裡最著名的就是那打破傳統的香腸和特製的魯肉飯。專注於小吃的口感，臨江街夜市提供著多種台灣美食，從青蛙下蛋，烤鴨夾餅，米粉湯，愛玉冰，到國外的日式鐵板燒，壽司，上海水煎包；樣樣吸引著人潮。不彷有空來逛逛，感受一下熱鬧又熱情的台北文化。

美食推薦：





圖 96：1958 年創立 阿婆豬血糕



圖 97：1965 年創立 梁記滷味



圖 98：創立於 1975 年通化街魷魚羹



圖 99：地瓜球



圖 100：30 年老店 通化粉圓剉冰



圖 101：愛玉之夢遊仙草



圖 102：35 年老店 台南意麵



圖 103：青島豆漿



圖 104：23 年老攤 好吃鹽水雞



圖 105：糖葫蘆



圖 106：駱記小炒 (炒羊肉、炒牛肉)



圖 107：九份芋圓



圖 108：56 年創立 米粉湯



圖 109：六腳花生糖



圖 110：水果攤



圖 111：創業 27 週年小楊滷味



圖 112：立體脆皮雞蛋糕





圖 113：今日壽司店





## 臺北 101 觀景台

營業時間：每日 09:00-22:00（最後售票與入場時間為晚間 21:15）

電話：02-8101-8898

地址：臺北市信義路五段七號 89 樓（於臺北 101 購物中心五樓購票）

網站：<http://www2.taipei-101.com.tw/ch/DB/index.asp>

門票收費標準：

全 票-NT\$500

優惠票-NT\$450（限中華民國學生、軍警）

愛心票-全票票價半價（65 歲以上之長者、身心障礙者及其必要陪伴者 1 位，憑中華民國身分證或有效身心障礙手冊、證明或身分證購買。）

團體票-NT\$450（20 人(含)以上團體，請傳真或網路預約）

免購票-115 公分以下兒童

快速通關票-NT\$1,000

## LAVA Club

地址：台北市信義區松壽路 22 號 B1 樓

網站：<http://www.clubspace.com.tw/>

日期	營業時間	消費方式	入場門票	包廂
星期日	營業 OPEN PM22:00-AM04:00	暢飲	男(Gents)\$600 元 女(Ladies)\$300 元	包箱消費模式 門票另計
星期一	公休			
星期二	公休			
星期三	營業 OPEN PM22:00-AM04:00	暢飲	男(Gents)\$700 元 女(Ladies)\$400 元	包箱消費模式 門票另計
星期四				
星期五			男(Gents)\$800 元 女(Ladies)\$500 元	
星期六				

表 13：LAVA Club 票價表

※票價以現場票價為準。

## 臺北市熱門宵夜

- ◆ 小李子清粥小菜 (營業時間：pm17:00-am06:00)  
電話：02-2709-2849 地址：台北市大安區復興南路 2 段 142 號之 1
- ◆ 小龍飲食 (營業時間：11:00~23:00 週日 11:00~22:00)  
電話：02-2768-5661 地址：台北市松山區光復南路 13 巷 31 號
- ◆ 水龜伯古早味 (營業時間：am11:30-00:00)  
電話：02-2827-4788 地址：台北市北投區石牌路二段 75 巷 8 號
- ◆ 滷三塊。台南五花肉飯 (營業時間：pm17:00-am04:00)  
電話：02-2828-9388 地址：台北市承德路七段 100 號
- ◆ 士林生炒羊肉 (營業時間：am00:30~am03:00)  
地址：台北市士林區大東路 21 號
- ◆ 來來豆漿 (營業時間：24H)  
電話：02-2797-9253 地址：台北市內湖路一段 93 號
- ◆ 高家莊米苔目 (營業時間：週一至週六 pm19:00-am05:00)  
電話：02-2567-8012 地址：台北市中山區林森北路 279 號
- ◆ 阿桐阿寶四神湯 (營業時間：am11:00-am05:00)  
電話：02-2557-6926 地址：台北市大同區民生西路 151 號
- ◆ 北平龍門客棧餃子館 (營業時間：pm17:00~pm24:00)  
電話：02-2351-0729 地址：台北市中正區林森南路 61 巷 19 號
- ◆ 四川特色滷味麵攤 (營業時間：pm18:00-am01:00)  
地址：台北市信義區永吉路 278 巷 30 號
- ◆ 林東芳牛肉麵 (營業時間：AM11:00~AM4:00(售完為止，星期日公休))  
電話：02-2752-2556 地址：台北市中山區八德路二段 274 號
- ◆ 建宏牛肉麵 (營業時間：24H)  
電話：02-2371-2747 地址：台北市萬華區洛陽街 45-6 號
- ◆ 阿財虱目魚肚 (營業時間：22:00~05:00)  
電話：02-2370-3378 地址：台北市萬華區內江街 53 號
- ◆ 廖嬌米粉湯  
電話：02-2381-8316 地址：台北市萬華區成都路 93 號
- ◆ 圓山老崔蒸包 (營業時間：am05:00-pm13:00)  
電話：02-2581-7014 地址：台北市中山區中山北路二段 137 巷 33 號
- ◆ 蘇記玉米排骨湯  
地址：台北市林森北路 399 巷 4 弄口

## 永康商圈



圖 114：思慕昔（芒果冰）



圖 115：高記



圖 116：鼎泰豐



圖 117：永康街路口

營業時間：依各店家營業時間為主

電話：02-23515793

地址：台北市永康街

網站：<http://www.taipeiyongkang.com.tw/index.html>

永康商圈是以「永康公園」為中心，涵蓋永康街、麗水街、部分的金華街，以及街口附近的信義路商店。商圈原先聚集了許多台灣小吃與餐廳，後來亦漸漸開設了不少異國美食餐廳、許多風格獨具的咖啡館，以及一些精品小店。由於鄰近大安森林公園，再加上擁有許多著名的美食，夜晚或假日往往吸引許多人潮前來。永康街緊鄰捷運東門站五號出口，隨著新莊線及信義線通車啟用後，吸引了更多人潮。

## 中正紀念堂



圖 118：中正紀念堂（轉載自中正紀念堂網站）

營業時間：09:00-18:00（星期一不休館）

電話：02-2343-1100

地址：臺北市中正區中山南路 21 號

網站：<http://www.cksmh.gov.tw/>

升降旗時間：

夏令時間：4/1~9/30

升旗：06:00 降旗：18:10

冬令時間：10/1~3/31

升旗：06:30 降旗：17:10

三軍儀隊每日交接時間：

上午：09:00、10:00、11:00、12:00

下午：13:00、14:00、15:00、16:00、17:00

## 中華民國總統府

電話：(02) 2311-3731

地址：臺北市中正區重慶南路1段122號

網站：<http://www.president.gov.tw/>

【103 年度參觀時間表】	
假日參觀時間	非假日參觀時間
06 月 07 日（星期六） 停止辦理。	每星期一至星期五 參觀時間為上午 9 時至 12 時 （請於上午 11 時 30 分前入府）  自 5 月 26 日〈星期一〉起開放，採預約 方式辦理，不受理現場登記
07 月 05 日（星期六） 08:00~16:00	
08 月 02 日（星期六） 08:00~16:00	
09 月 21 日（星期日） 08:00~16:00	
10 月 18 日（星期六） 08:00~16:00	
11 月 01 日（星期六） 08:00~16:00	
12 月 06 日（星期六） 08:00~16:00	
<b>*注意事項</b> 1. 非假日參觀採預約方式，團體或個人請於 3 天前，以傳真或至本府網站辦理。 2. 假日參觀不需預約，請攜帶身分證明文件，並完成安全檢查後即可進入。 3. 假日參觀自上午 9 時起至下午 15 時止每整點設有「定時導覽」，詳洽現場服務人員。	

表 14：中華民國總統府 103 年度參觀資訊

## 國史館總統副總統文物館

館址：台北市中正區長沙街一段 2 號

開館日：週一至週六 09:30~17:00（免費參觀）

網址：[http://www.drnh.gov.tw/Content\\_Display.aspx?MenuKey=17](http://www.drnh.gov.tw/Content_Display.aspx?MenuKey=17)

## 臺北賓館

館址：台北市中正區凱達格蘭大道 1 號

網址：<http://www.mofa.gov.tw/TGH/>



臺北賓館開放參觀活動，配合總統府假日開放參觀日期舉行，開放時間自上午 8 時至下午 4 時（下午 3 時 30 分為最後進場時間）。自 97 年 8 月起，參觀不需預約登記，直接憑身分證明文件，並完成安全檢查後即可進入，歡迎踴躍參觀。

## 二二八和平紀念公園

營業時間：上午 10：00 至下午 05：00；週一休館

電話：02-23897228

地址：台北市中正區凱達格蘭大道 3 號

費用：

- (1). 成人票每人 NT\$ 20 元
- (2). 學生票：每人 NT\$ 10 元
- (3). 學生團體票(20 人以上)：每人 NT 5 元，領隊老師免費。
- (4). 免費：228 受難家屬、65 歲以上老人、學齡前兒童、導遊、殘障人士、持市府兒童護照者。
- (5). 每週星期三、每 228 和平紀念日、12 月 10 日世界人權日免費參觀。

◎以上費用僅提供參考，請以現場公告為準，不另行通知！

原名臺北新公園，是一座位於台灣台北市中正區的公園，北起襄陽路、南至凱達格蘭大道、西為懷寧街、東為公園路，佔地 71,520 平方公尺，鄰近總統府、外交部、臺大醫院、臺北賓館等主要機關或建築。

位於北側的「國立臺灣博物館」、位於中央的「二二八和平紀念碑」以及位於東南側的「台北二二八紀念館」外，還有自日治時期即闢建的露天音樂台、拱橋、造景池塘及綠地步道等；二二八紀念館附近的中國式庭台樓閣則為戰後新建。其中露天音樂台戰後經擴大改建，成為半圓頂型舞台今貌，1970 年代末期曾經成為民歌演唱的主要場所。

公園內還陳設了許多古蹟與歷史文物。包括：

- ◆ 臺灣最初使用的鐵路蒸氣機車（騰雲號與台鐵九號）
- ◆ 立於清治時期，並在日治初期遷入公園內的急公好義坊、黃氏節孝坊與原臺北府衙（今已不存）前的兩座石獅
- ◆ 拆除興建於清治時期的天后宮後，散落於公園內的柱珠
- ◆ 日治中期，配合臺灣放送協會臺北放送局（今台北二二八紀念館）興築於公園內，而設置的「放送亭」（廣播亭）
- ◆ 原日治時期台北神社之一對銅牛，現鎮守襄陽路、館前路口側大門口。
- ◆ 四樣於臺東縣成功鎮麒麟遺址所發掘，屬於約 3,000 年前「巨石文化」的石

器時代遺物

- ◆ 自台灣護國神社移來的銅馬
- ◆ 二二八福德宮

## 西門町

營業時間：依各店家營業時間為主

地址：台北市萬華區成都路、康定路、漢口街和中華路所構成的街區

西門町所發展出來的流行商圈，自然而然地也帶動了美食小吃的風潮，當地悠久的歷史和人文發展更讓美食小吃聞名台灣甚至享譽國際，成為台北旅遊朝聖所在；「老天祿滷味」首推西門町美食代表，像是鴨舌、鴨翅、雞爪、雞翅、豆乾等等滷味都是老天祿的招牌，是國內外遊客或是大明星來台指定的美味；「阿宗麵線」門口總是站著許多民眾捧著一碗麵線大快朵頤，這是阿宗麵線才看得到的特色，滷大腸、麵線、香菜、蒜泥和黑醋所交織成的麵線羹湯令人再三吮指；「成都楊桃冰」50 年以上老店，各式各樣的楊桃冰涼飲品讓人在夏日解渴透心涼，也有鳳梨、李子等等古早風味喔！西門町還有「美觀園」日式料理、「鴨肉扁」台灣小吃、萬年甜不辣以及麻辣火鍋、日式咖哩飯和甜甜圈等連鎖店，是來到西門町不可錯過的美食！



圖 119：成都楊桃冰



圖 120：上海老天祿



圖 121：曾德自助火鍋城



圖 122：西門町街道

## 艋舺剝皮寮歷史街區

營業時間：9:00~17:00，週一休館

電話：(02)23361704

地址：台北市萬華區廣州街與康定路口

網站：

是台北康定路、廣州街及昆明街所包圍的街廓地名，在清朝時期是艋舺與其他街庄的聯絡主道。日據時代時被劃定為老松國小的預定地，且禁止增建，因此至今尚留有許多保留下清代街廓的歷史建築原貌。民國 77 年時隨著台北市政府進行土地徵收作業，繼而進行老街修復及再利用工程，才形成今日的歷史街區。

由於剝皮寮歷史街區徹底地展現出老街的風貌，裡頭充滿著濃厚的傳統人文氣息，其獨特台味濃厚的歷史建築，吸引了台灣知名電影公司的注意，以台灣國片自出的電影「艋舺」，成為最佳的取景拍攝之處。伴隨著電影「艋舺」的宣傳推出效應，將其走向國際化，不僅讓國人對於自己國家的傳統文化有著更深入的了解與認知，也讓外國人見識台灣早期文化的特色。



圖 123：剝皮寮街景



圖 124：導覽解說



圖 125：舊式美容院



圖 126：東三水街市場

## 艋舺龍山寺

營業時間：上午 07：00 至晚上 10：00

電話：02-2302-5162

地址：台北市萬華區廣州街 211 號

網站：<http://www.lungshan.org.tw/>

龍山寺為傳統匠藝的藝術殿堂。前殿的特色有八角藻井以及全台灣唯一的鑄銅龍柱。大殿有金柱撐起的圓形螺旋狀藻井，相當罕見。整體的建築不論是石雕、木雕、彩繪和格局樣貌，都非常的精緻，展現了台灣傳統寺廟之美，極具藝術價值。

寺廟地址為台北市廣州街 211 號。西臨西園路一段，為著名佛具街。南面為廣州街，再往南有艋舺公園、龍山寺地下街、台北捷運龍山寺站、龍山商場、萬華區行政中心、臺鐵萬華車站等；附近也有艋舺青山王廟、艋舺祖師廟。交通、商業、休閒、生活機能均十分便利。

## 華西街觀光夜市

營業時間：每日 10:00~24:00（部份商家白天開始營業）

地址：台北市萬華區華西街（桂林路至廣州街之間）

華西街觀光夜市於是因應而生，繼續其一直以來鬧熱街市的歷史使命。以飲食為中心，販賣各式山產、海鮮、野味、小吃。夜市入口處特以大紅柱子的傳統牌樓建築樣式迎接旅客，街市兩側入夜後懸掛的紅色宮燈，與穿流的人潮，形成

一幅熱鬧非凡的景象。

在華西街觀光夜市內著名的台灣小吃有：台南碗粿，擔仔麵，愛玉冰，燒酒蝦...等。早期這裡以殺蛇表演聞名，有「蛇街」之稱，如今在保育意識之下，店家大多轉型為養生的蛇料理，表演殺蛇秀及提供蛇鞭酒的店家雖僅剩兩三間老字號商店，但依然吸引為數眾多的過往旅客駐足圍觀，阻塞的街景，更因此號招了更多的觀光客前往嚐鮮。除了小吃、餐廳之外，街市上也有一些腳底按摩服務和日常用品販賣，讓旅客可在飽餐美食後，四處逛逛，藉此消化美食及放鬆身心。

### **漢奇肉羹店**

電話：02-2898-4146 營業時間：am06:30-pm16:00(賣完為止，每週二公休)

地址：台北市北投區光明路 48 號

推薦美食：滷肉飯、綜合羹、魯肉飯、肉羹麵、排骨酥麵

### **地熱谷**

開放時間：除星期一不開放外，每周二至周日早上 9 時至下午 5 時免費開放遊憩

地址：臺北市北投區中山路

地熱谷位在北投溫泉公園旁邊，是北投溫泉的源頭之一，因為終年瀰漫著硫磺煙霧，讓人聯想到恐怖的地獄，所以又被稱為「地獄谷」或「鬼湖」。這裡的溫泉是大屯山火山群內水溫最高的溫泉，硫磺煙霧瀰漫的景色，如夢似幻，有如仙境一般，是日據時代臺灣八景十二勝之一。

### **北投溫泉博物館**

休館時間：每逢星期一與國定假日(遇週六、日照常開館)

電話：02-2893-9981

地址：台北市北投區中山路二號

※現行為博物館，提供文物展示與展演，不提供泡湯服務。若您要順道泡湯，可洽 "北投露天公共浴池" 電話：02-2897-2260

### **臺北市立圖書館-北投分館**

開放時間：週二至週六 am08:30-pm21:00，週日 am09:00-pm17:00

電話：02-2897-7682

地址：臺北市北投區光明路 251 號



## 滿來溫泉拉麵

電話：02-2894-9588

地址：臺北市北投區中山路 1-8 號

※候位自行登記，店員有空會出來看。

## 張大千先生紀念館 Chang Dai-ch'ien Residence

地址：臺北市士林區至善路 2 段 342 巷 2 號

張大千先生，名爰，字季爰，號大千居士，四川內江人。生於民國前 13 年（1899），卒於民國 72 年（1983），享年 85 歲。畫風自成一格，成為近代繪畫史上一大家。一生充滿傳奇，如曾赴日學染織，又入寺為僧，並在戰火中遠赴敦煌臨摹壁畫等。雖四處遊歷，對居所卻十分考究，不論四川「梅邨」、巴西「八德園」、美國「可以居」和「環華廬」到台北「摩耶精舍」，均極富園林之勝。

摩耶精舍建於民國 65 年，67 年 8 月完工，佔地 578 坪，建坪為 222 坪。位於外雙溪溪水雙分之處，由先生親自設計興造雙層四合院建築，並搭配以中國式庭園。

「摩耶」一名出自佛教典故，為釋迦牟尼之母，腹中有三千大千世界，故「摩耶精舍」即「大千精舍」。先生逝世百日後，家屬遵其遺願捐出精舍成立紀念館，交由國立故宮博物院管理，俾使參訪者至此故居中，不但了解其居家生活狀況，也緬懷先生一生的歷練、繪藝與風采。

## 順益台灣原住民博物館

開館時間：週二至週日上午 9 點至下午 5 點

電話：02-2841-2611

地址：台北市士林區至善路二段 282 號

門票：成人：150 元、學生與原住民：100 元

65 歲以上老人與身心障礙人士：75 元

故宮聯合參觀券：普通券 250 元，優待券 130 元

## 士林夜市

營業時間：

(1). 士林市場：05:00~12:00

(2). 觀光夜市：周一至周日上午 11:00 至次日凌晨 02:00

地址：臺北市士林區 大東路、大南路、文林路、基河路間與週邊（捷運劍潭站）

最為著名的莫過於多樣的美食小吃，可說是臺灣美食大集合，像金黃色的超大雞排，香噴噴的「豪大大雞排」外脆內嫩；吃上癮的「串烤」；香氣四溢的「士林大香腸」；會噴湯汁的「上海生煎包」；包著滿滿紅燒肉、蛋酥的「潤餅捲」；甜甜鹹鹹的「大餅包小餅」嚼勁十足；熱騰騰的「藥膳排骨湯」補補身子；特有的生炒花枝、青蛙下蛋、三兄弟豆花、蔥油餅、炒蟹腳等，都是令人直吞口水的美食小吃，讓人駐足不前、流連忘返。

## 京華涼麵

營業時間：pm22:00-am09:00

地址：台北市松山區東寧路 9 號

推薦美食：味噌湯、涼麵、蔥花蛋

## Puppetry Art Center of Taipei 台北偶戲館

開放時間：AM 10:00-PM 5:00（周一休館）

電話：02-2528-9553

地址：台北市松山區市民大道五段 99 號 2 樓（京華城百貨旁）

全票：每人 50 元、優待票（皆需憑證）：每人 40 元

館內自費項目：DIY 教學課程：每人酌收材料費 100 元

介紹臺灣傳統與現代偶戲的歷史與發展，鼓勵大家多發揮創意，運用生活素材創造出自己的布袋戲偶、皮影戲偶、懸絲偶等各種現代偶。接續傳統及現代，結合東方與西方偶戲藝術，台北偶戲館成為國內外朋友認識偶、欣賞偶、把玩偶的最佳公共場域。

## 松山文創園區

開放時間：【全園區】 園區內-室內區域：早上 9:00~晚上 6:00

                  園區內-戶外區域：早上 8:00~晚上 10:00

                  園區外(包含生態景觀池與鍋爐房周邊範圍)：24 小時開放

電話：02-2765-1388

地址：台北市信義區光復南路 133 號

園區亦積極配合各項藝文、文創活動，及辦理設計產業、視覺產業及跨界展

演之活動。包含影視拍攝、記者會、長短期展覽活動、頒獎典禮、研討會、講座和服裝發表會等形式，實踐古蹟空間活化運用、突顯獨特空間氛圍，顯示園區已逐漸蛻變成臺北文化創意產業展現的新據點，是國際矚目的文創新舞臺。

松山文創園區的使命與任務除了持續促使產業互動、諮詢輔導、育成、美學體驗、推廣及行銷之多重功能發揮至最大效益外，亦持續邀請辦理大型文創性的展演活動，落實松山文創園區為臺北市創意櫥窗之理念，以全方位空間使用與多元化的經營概念，形塑松山文創園區成為全民生活美學體驗及設計認知之指標，打造為多功能之原創基地。

## 國父紀念館

開放時間：每日 9：00 至 18：00（除夕、初一、機電保養為休館日）

電話：02-2758-8008

地址：臺北市信義區仁愛路 4 段 505 號

網站：<http://www.yatsen.gov.tw/>

為紀念國父孫中山先生之偉大人格及革命行誼並發揚其思想學說，政府於民國 53 年開始籌建國父紀念館。除供海內外人士瞻仰國父之用外；並兼具文化藝術教育、生活休閒及學術研究之功能。

民國 54 年先總統 蔣公親自主持奠基典禮；翌年經公開徵圖，由名建築師王大閔所設計之圖樣獲得入選，後又遵照 蔣公之指示在外型上加強中國建築的特色而修正設計。民國 61 年 5 月 16 日主要工程完竣，舉行落成典禮。

巍峨莊嚴的建築本體，座落在綠草如茵，花木扶疏的中山公園，成為台北東區一顆璀璨的明星；也為國內的文化藝術帶來嶄新的面貌。

## 立德國父紀念館 cafe83 餐廳

電話：02-2723-6458

地址：台北市信義區仁愛路四段 505 號 B1 樓

設於國父紀念館 B1 樓，餐廳內部簡潔優雅、裝潢時尚且品味雅致，營造輕鬆休閒的用餐環境，讓用餐客人置身藝文情境中，餐廳採自助式用餐方式，並由五星級飯店主廚使用新鮮食材，巧手料理各式菜色，提供午餐、下午茶及晚餐等用餐時段，讓您享受充滿文化氣息的美饌饗宴。

## 京站國際酒店式公寓 iTaipei Service Apartment

電話：02-2552-7070

地址：台北市市民大道一段 209 號 1F（台北轉運站，Y3 出口車道旁）

網站：<http://www.myresort.com.tw/>

京站酒店式公寓共有：景緻豪華套房、涵碧環宇行館、家居綠光雅舍，家庭式的空間佈局，酒店式的貼心服務，時尚且溫馨的裝潢，居住空間寬敞流暢，餐廚起居機能完整，不論是渡假或洽公，旅外駐點或是全家居遊，全方位住宿體驗，滿足商旅對家的眷戀，可以長租、短租。

住宿心得：

地理位置相當便利，捷運、高鐵、台鐵及台北轉運站就在樓下，週邊用餐與購物皆相當方便，較為可惜的是飯店住宿為提供早餐，需於附近尋找用餐地點，飯店於 2014 年 6 月起更改為長租的經營方式。

## iWelcome to CityInn Hotel 歡迎光臨新驛旅店！

旅館業專用標誌編號 193

新驛旅店台北車站前站店

電話：02-2314-8006

地址：臺北市中正區懷寧街 7 號

網站：<http://www.gocityinn.com/>

位於台北市中心，距離台北火車站僅五分鐘步行路程。多位本土街頭藝術家參與房間創作，呈現不同的視覺感動。平價、時尚、潔淨、舒適、安全、提供便利的旅客住宿感受。

公共設施（免費提供）

- ❖ 茶水間：提供調理台、飲水機、微波爐、咖啡機、冰箱供房客使用。
- ❖ 洗衣房：備有洗衣機、烘乾機、洗衣粉、燙衣板、(熨斗借用請洽櫃檯)。
- ❖ 全館有線、無線寬頻網路設備。

公共空間設計

- ❖ 二樓設計：主題為城市剪影，幻化城市為另一個面向，透過旅行者的角度，體驗旅行在各城市之中的過程以及印象。
- ❖ 三樓設計：【旅行聽見聲音】，旅行的感動有很多種，有時是一種畫面、一個味道、一種感覺，而也或許是一段旋律。偶然，我們會因為一段音樂而



重新回到旅行裡某個美好感動，懷念在那時相遇的人，碰到的事，比之與五光十色眼睛所接受到的影像，有時耳朵聽覺所感受到的聲音，更能深深的烙印在我們的心中，成為美麗記憶。

- ❖ 五樓設計：【幾何玩味·八位元的世界】，結合向量元素及普普風格，將幾何世界躍於紙上，呈現立體玩味風格，呈現出旅行者與城市間的互動關聯，旅行中的點滴。

#### 旅館位置



圖 127：新驛旅店台北車站前站店位置圖

以上簡介與資訊轉載自新驛旅店官方網站

#### 住宿心得：

位於臺北車站，周邊有三個館，如遇到自己喜歡的館客滿，建議可選擇其他館別，當是相當方便的！新驛是間價格實惠的青年旅店，整潔、舒適，位於補習街商圈附近，地理位置相當方便，且周邊許多美食可品嚐。

儷園飯店, Li Yuan hotel (台大公館台電大樓)



旅館業專用標誌編號 82

電話：02-2365-7367

地址：台北市中正區羅斯福路三段 98 號(捷運台電大樓站四號出口)

網站：<http://www.liyuan.tw/>

房型：精緻客房、標準客房、豪華客房、豪華雙人客房、闔家客房（四人房）、商務客房

位於充滿人文氣息的中正區商圈，鄰近師範大學、台灣大學、台灣金融研訓院、捷運新店線台電大樓站 4 號出口(2 分鐘)、師大夜市、公館夜市…自來水博

物館等，絕佳的地理環境，讓您能夠盡情體驗台北魅力四射的萬種風情。



圖 128：儷園飯店門牌



圖 129：儷園飯店大門



圖 130：儷園飯店櫃檯



圖 131：房間內提供旅遊書

走進儷園，清新雅致的氣氛在空氣中縈繞，以溫馨的色調為基底，搭配上米黃色大理石鋪陳的地毯，藉由那潔淨的質感，散發出宜人的氣息。儷園的專業團隊秉持著『處處用心，時時關心』的信念，迎接您每一次的到來，品味獨特，體貼您心充滿巧心的設計，飯店團隊的用心與貼心，貼心入微的服務，像家一般的輕鬆自在，毫無拘束。儷園的地理位置絕佳，台電大樓捷運站4號出口只需2分鐘步行，讓您下榻的每一刻，充滿回憶。



圖 132：豪華客房一景



圖 133：豪華客房一景




圖 134：豪華客房一景



圖 135：房內備有茶包咖啡

提供中西式自助早餐，俐落的空間搭配上白色的餐桌以及舒適雅致的椅子，展現出明亮純淨的質感；燈飾採光的細膩規劃，讓整個用餐空間散發出休閒、放鬆的氣息，讓您能夠盡情享受愜意自在的用餐時光。



圖 136：餐廳一景



圖 137：餐廳一景



圖 138：咖啡、果汁、牛奶、茶



圖 139：早餐清粥小菜

## 交通資訊



圖 140：僑園飯店交通資訊（轉載至僑園飯店網站）

## 住宿心得：

因較晚抵達飯店，櫃檯人員事先還撥打電話詢問我們的安危，關心我們是否於景點迷路或者找不到飯店位置，抵達飯店時也相當熱心親切，詢問相關旅遊資訊也會盡可能告訴我們。

房內相當整潔，備有咖啡、茶包、盥洗用品、當期旅遊雜誌，以供給旅客閱覽與安排行程(雜誌是可以帶走的)，相當貼心的服務。早餐提供自助式早餐，備有清粥小菜、醬瓜、吐司、咖啡、奶茶、果汁、鮮奶、麥片…等，可自行選擇。

## 附件五、臺北市地區醫院與警察局資訊

### 一、撥打緊急電話注意事項

動作快—遇到緊急情況需要報警時一定要就近、及時。

110、119、122 報警電話是免費電話，任何有電話的單位、個人及公用電話都應為報警人提供方便。

真實性—需要報警時，要準確說明您所遇到的問題。

一定要實事求是，不要誇大事實，以免影響處警民警正確判斷。

主動性—報警時要講清楚您的姓名、住址、職業、聯絡方法、所在位置。

如對發案地不熟悉，可提供案發地附近明顯的建築物、大型場所、單位的名稱或在路口引導。

協助性—報警完畢，沒有特殊情況請不要立即離開現場。

應在現場等候，積極協助出警人員現場處置，並向處警人員提供有關情況，以便於及時進行有效處理。

### 二、遊程週邊醫院（撥打 119）※依緊急救護責任醫院為主！

新光吳火獅紀念醫院 電話：(02) 28332211 地址：台北市士林區文昌路 95 號	振興醫院 電話：(02)2826-4400 地址：台北市北投區振興街 45 號
台北榮民總醫院 總機：02-28712121 地址：北市北投區石牌路二段 201 號	國泰綜合醫院 電話：02-27082121 地址：臺北市仁愛路四段 280 號
臺大醫院 總機：02-2312-3456 地址：台北市中山南路 7 號	三軍總醫院北投分院 電話：(02)2893-5869 地址：台北市北投區中和街 250 號
臺北市立聯合醫院 陽明院區 總機：(02)2835-3456 地址：臺北市雨聲街 105 號 忠孝院區 總機：(02)2786-1288 地址：臺北市南港區同德路 87 號 仁愛院區 總機：(02)2709-3600 地址：臺北市大安區仁愛路四段 10 號 昆明院區 總機：(02)2370-3739 地址：臺北市昆明街 100 號	臺北市立聯合醫院 中興院區 總機：(02)2552-3234 地址：臺北市鄭州路 145 號 松德院區 總機：(02)2726-3141 地址：臺北市信義區松德路 309 號 和平院區 總機：(02)2388-9595 地址：臺北市中華路 2 段 33 號

表 15：遊程週邊醫院表



### 三、臺北市警察局分局資訊（撥打 110）

#### 北投區

光明	泉源路 14 號	2891-2047
公園	紗帽路 110 號	2861-0145
大屯	中和街 534 號	2891-3971
奇岩	公館路 209 巷 11 號	2891-3531
永明	石牌路 2 段 101 號	2821-3110
石牌	文林北路 296 號	2823-1513
竹子湖	竹子湖路 16 號	2861-6082
長安	中央北路 1 段 1 號	2891-1646
關渡	大度路 3 段 305 號	2858-3864

#### 中山區

中山一	中山北路 1 段 110 號	2511-1499
中山二	中山北路 2 段 90 號	2541-2002
圓山	中山北路 3 段 62 號	2594-2750
長春路	長春路 206 號	2501-0644
長安東路	長安東路 2 段 165 號	2771-1932
民權一	新生北路二段 127-1 號	2531-4671
建國	行孝里民族東路 284 號	2509-1990
大直	北安路 456 號	2533-2984

#### 大同區

大橋	延平北路 3 段 2 號	2594-5524
寧夏	錦西街 200 號	2557-5011
延平	延平北路 1 段 86 號	2556-4340
建成	承德路 1 段 80 號	2558-5463
民族路	重慶北路 3 段 168 號	2592-6204
民生西路	保安街 47-1 號	2553-8587
重慶北路	重慶北路 3 段 320 之 2 號	2594-4741
雙連	民生西路 198-1 號	2556-5856

#### 士林區

天母	中山北路 7 段 192 號	2871-4110
山仔后	格致路 39 號	2861-1295
後港	福港街 151 號	2882-9373
文林	文林路 235 號	2881-2211
永福	仰德大道 3 段 49 號	2861-6353
溪山	至善路 3 段 263 號	2841-1110
社子	延平北路 6 段 192 號	2812-2720
翠山	中社路 1 段 56 號	2841-1423
芝山岩	仰德大道 1 段 16 號	2881-3194
蘭雅	中山北路 6 段 153 號 1 樓	2831-5001

#### 內湖區

內湖	內湖路二段 261 號	2793-1031
潭美	新明路 324 號	2791-7233
西湖	瑞光路 515 號	2798-7505
大湖	成功路五段 1 號	2790-9521
文德	民權東路六段 26 號	2794-4946
東湖	五分街 10 號	2631-3350
康樂	康樂街 110 巷 16 弄 20 號	2634-2237
康寧	金湖路 83 號	8792-0061
港墘	內湖路一段 550 號	8751-8690

#### 大安區

和平東路	和平東路 1 段 143 號	2321-8073
安和路	信義路 4 段 216 號	2702-5232
敦化南路	敦化南路 1 段 236 巷 26 號	2771-0400
新生南路	仁愛路 3 段 18 號	2325-8611
瑞安街	瑞安街 23 巷 17 號	2705-4164
羅斯福路	羅斯福路 4 段 113 巷 13 號	2735-5761
臥龍街	臥龍街 185 號	2733-4439

### 信義區

三張犁	信義路五段 17 號	2729-5561
五分埔	永吉路 333 號	2765-3349
六張犁	嘉興街 301 號	2735-5068
吳興街	吳興街 262 號	2739-8997
福德街	福德街 198 號	2727-3424

### 中正區

仁愛路	仁愛路 1 段 19 號	2321-2067
介壽路	公園路 54 號	2311-3081
博愛路	博愛路 119 號	2311-8175
忠孝東路	忠孝東路 2 段 10 號	2321-8656
忠孝西路	公園路 15 號	2314-2722
思源街	汀州路三段 72 號	2365-0844
泉州街	中華路二段 503 號	2303-9915
南昌路	南昌路一段 7 號	2321-8148
南海路	南海路 35 號	2375-2835

### 南港區

同德	同德路 83 號	2785-1062
南港	興中路 12 巷 2 號	2783-0476
舊莊	舊莊街 1 段 213 號	2782-2492
玉成	向陽路 150 號 1 樓	2788-6958



圖 141：竹子湖派出所

### 松山區

三民	民生東路 5 段 163 之 1 號	2762-1708
中崙	長安東路 2 段 229-1 號	2771-1239
東社	敦化北路 199 巷 5 之 1 號	2713-5253
松山	八德路 4 段 692 號	2767-0446
民有	民權東路 3 段 162 號	2712-3638

### 萬華區

漢中街	漢中街 122 號	2331-2790
桂林路	西園路 1 段 156 之 1 號	2331-4823
昆明街	昆明街 245 號	2308-2353
康定路	和平西路三段 112 號	2306-4226
東園街	長泰街 130 號	2303-3247
西園路	東園街 17 號	2309-1238
大理街	大理街 99 號	2306-3468
華江	環河南路二段 196 號	2306-1531
莒光	莒光路 171 號	2306-4987
武昌街	西寧南路 4 號	2331-2212
青年路	萬大路 423 巷 114 號	2305-4219

### 文山區

木柵	木柵路二段 202 號	2939-7141
木新	恆光街 45 號	2937-2488
復興	木柵路一段 54 號	2236-7140
指南	指南路二段 177 號	2938-2712
萬芳	萬美街一段 50 號	2239-1753
興隆	興隆路二段 156 號	2931-3842
萬盛	羅斯福路五段 151 號	2931-2502

表 16：臺北市各區警察局分局資訊

## 附件六、國內(外)旅遊注意事項

### 行前注意事項

- 1、旅行安全應該從整理行李時注意起，為避免成為被注意的對象，衣著宜力求簡樸，太亮麗或摩登的衣著易使人一眼就看出您是觀光客，因此儘可能不要打扮得珠光寶氣，過於時髦。
- 2、行李最好簡便。如此，既能使行動便捷自由，又方便整理保管。
- 3、少帶貴重物品，並妥慎保管。把護照、現金或信用卡鎖在旅館的保險箱最為安全。隨身攜帶時，最好分開存放，不要放在同一個皮包或口袋裏，以免成為小偷扒竊的目標。放在衣褲內的口袋或揹在胸前的旅行袋裏較為安全。把貴重物品放進衣服裏面的小袋子或放錢用的袋子最是保險安全。
- 4、如果戴眼鏡，最好多準備一付，把預備的眼鏡跟藥物放在隨身攜帶的手提袋裏。
- 5、為避免通關時遭遇麻煩，最好把藥物放在原裝並有標示的瓶罐或盒子裏，同時攜帶醫生給的處方或藥物的通稱。如因藥物較特別或含有麻醉品成份，要攜帶醫生開給的證明，對攜帶藥物入境是否合法有疑問時，可事先洽詢該國駐華機構或我國駐外館處。
- 6、攜帶旅行支票及一兩張較通用的信用卡，少帶現金。
- 7、隨身帶著兩三張護照用的照片，及護照重要頁次的複印本，以便護照被竊或遺失時，迅速申請補發。
- 8、在每件行李內外寫上名字、地址及電話號碼。儘可能使用有外蓋的行李標籤，以免暴露身分，並把行李加鎖。
- 9、在出國前查清楚從國外打電話回國的方式。
- 10、安排住在安全設備較好的旅館。旅行安全專家建議，儘可能住在第二至七樓，因一樓外人容易闖入，八樓以上消防車搶救較困難。
- 11、飛機起飛或降落最易肇事，故最好搭乘直航班機，減少起降次數，以策安全。如果能選擇機場或班機，最好從安全設備較佳的機場起降，或搭乘安全紀錄較佳的航空公司班機。
- 12、行前最好把私事家務安排妥當。把保險文件、授權書、甚至遺囑交給親友。如此，將較有安全感，亦較能坦然鎮定地應對突發事件。如果家有小孩，亦可安排監護人。
- 13、在隨身攜帶的信用卡上註明最高使用金額，以免超額使用。有人曾經因超額使用，被疑為詐騙，而遭逮捕。此外，出國前應向信用卡發行公司查詢，在國外遺失信用卡後，如何報失作廢。
- 14、查明您現有的保險是否包括在國外財物被竊或遺失，均可獲得理賠，又是否可支付出國旅行期間之醫藥費用；否則可考慮購買旅行平安保險或綜合保險。
- 15、出國後就受外國法律的約束，也就是受外國政府的管轄。在國內，您的

行為可能是合法的，也可能只是違警而已，但在國外，您可能因類似的行為而被捕下獄。因此，出國旅行須注意遵守當地的法令習俗。

- 16、持有槍械：在多數國家非法持有或買賣槍械，都會被處以徒刑。拍照：在許多國家拍攝軍警建物或政府機關、邊境或交通設施，可能會被扣押訊問。故拍攝之前，最好洽詢可否拍攝。購買古董：購買昂貴古董時，記得索取輸出許可，如果是複製品，最好取有說明書。在土耳其、埃及、越南、及墨西哥等國，常有觀光客買了沒有輸出許可的古董而被捕。
- 17、

應隨身攜帶並留在家的東西：

- 1、把護照、機票、駕照及擬攜帶的信用卡各複印二份，一份隨身攜帶，另一份留給國內親友。
- 2、把旅行支票號碼表複印二份，一份留給國內親友，另一份隨身攜帶，並在旅行支票使用或兌現後，把號碼逐一劃掉銷去。

### 旅行途中注意事項

街上安全：提高警覺，避免到危險的地方，包括擁擠的電車或火車站、電梯、觀光勝地、市場或市郊。不要抄捷徑、窄巷或昏暗的街道，晚上最好不要單獨外出。保持低姿態，不要高談闊論或跟人爭吵。切勿跟陌生人談您的行程或私事。小心扒手。

旅館安全：

- 1、旅館房門要隨時上鎖，並在會客室接見訪賓，儘量不在房間裏會客。
- 2、外出時不要把金錢或貴重財物任意棄置在房間裏，最好放在旅館保險箱中。
- 3、晚上外出，要先告訴您的同伴，您幾時才能回旅館來。
- 4、發現電梯內有可疑人物時，如果您是單獨無伴，則不要進入搭乘。
- 5、仔細閱讀防火安全說明書，瞭解如何報告火警。確實了解最靠近的逃生口或緊急出口。確認從您的房間與最靠近的太平門之間共有幾道門，以便遇火災濃煙時，知道如何逃生。

計程車：搭乘有明顯政府所發標誌的計程車，切忌搭乘沒有牌照的野雞車。

開車的安全：

- 1、租車時，不要租用外國車，最好租用當地大眾化的車子。可能的話，要求把租車上' "出租"標誌取下。車況要好，而且門窗均可由駕駛人控制開關。租用裝有冷氣的車子，行駛時把窗子關上，以防皮包被攫取搶走。
- 2、車門隨時上鎖，並繫好安全帶。最好不要晚上開車。



- 3、不要把貴重財物放在車上，如須隨車攜帶，可趁沒有人注意時，鎖進車子的行李箱裏。
- 4、不要把車子停放在街上過夜，如果旅館或市區內沒有車庫 或其他安全停車的地方，可停放在燈光較亮的地方。
- 5、不要隨便給人搭便車。如果發現附近有可疑人士，不要打開車門，要迅速離開。

注意詐騙竊車的手法：

- 1、在觀光旅客多的地方，詐竊駕車旅客的花樣多且高明，租車時最好向出租汽車公司請教防範遭劫的方法。
- 2、歹徒通常在加油站、停車場、市區或公路上下手。在車內或車外，須注意跟您打招呼或惹您注意的人。
- 3、歹徒都有奇妙的計謀，常偽裝好人，主動表示願幫您修輪胎，事實上，輪胎並無問題，也可能他們已故意把它弄壞。有時他們可能把另一部車的輪胎弄壞，然後求您幫忙一起修理，而趁機偷竊您的行李或車子。通常他們是合夥作案，一個人假裝幫忙您，另一個趁機偷您的東西。
- 4、有時歹徒會採取殘酷的手法，把您載到偏僻小路，或故意製造車禍假象，撞壞您車子的前後檔泥板，並高價索賠。
- 5、有些地方的歹徒根本不願花時間耍手段，他們常乾脆在十字路口，把車窗打破，搶走您的車子及財物。此外，除小心避免車禍外，也要注意行人，騎腳踏車或摩托車的人，他們都可能行竊作案。
- 6、無故推擠您、假裝請問時間或方向、告訴您衣服被沾污了、騷擾您，使您分心。
- 7、扒手也可能以小孩子或抱著嬰兒的婦女的姿態出現。當心流浪的小孩會騷擾您，並趁機扒竊您的財物。
- 8、把手提包揹在胸前，並且不要在街角逗留，以防有人開車或騎摩托車從您身旁搶走皮包。
- 9、逛街時務必從容鎮定。迷路時，要假裝正想上那兒去。除警政人員外，不要隨便找人問路。
- 10、設法瞭解如何使用投幣式電話，並隨時攜帶若干零錢或代用貨幣。
- 11、學會幾句方言，以便求助時使用。抄寫記下緊急電話號碼，包括警察局、消防隊、旅館或駐外館處。
- 12、遭遇搶劫時，千萬不要反抗，不要捨不得貴重財物，金錢與護照都可找回，但性命則不能贖換。

前往危險地區旅行應該注意事項：

1. 切記告訴家人遇緊急事件時應該做什麼。行前要把私事家務妥切安排。
2. 抵達目的地後，先向我駐外館處報到聯絡。

3. 態度要友善，但慎勿與人討論私事或行程。
4. 不要把您個人或工作有關文件任意留置在旅館裏。
5. 注意有人跟蹤您否？或是否有人注意您的出入？
6. 切記警察局、旅館及醫院是安全避風港。
7. 把行程告訴可靠的親友，遇有變更，馬上告訴他（她）。
8. 不要完全按照指定的時間或路線參觀旅行。遇有可疑情況，即向當地警察機關或鄰近之駐外館處報告。
9. 不要隨便搭計程車。不要搭沒有明確標誌的計程車。看清楚司機容貌跟他執照上的照片是否相像。
10. 儘可能找人同行。
11. 拒收不明的包裹。
12. 在旅館裏須確知訪客的身分後才可開門。切勿前往陌生或太遠的地點會見陌生人。
13. 擬訂一份鄰近發生爆炸或槍戰情形時之應對行動計畫。
14. 注意您車子周圍有否鬆落的電線或其他可疑活動。
15. 注意車況是否正常良好，必要時能否開快車或易閃躲。
16. 在人多擁擠街道，車窗要關緊，以防炸彈從窗口丟入。
17. 如果有人開槍掃射，要儘快趴在地上，或儘可能彎下身子。在危急狀況未解除前，切勿亂動。不要去幫助救援者，也不要檢拾槍枝。設法躲在堅固建物或器物的後面或下面。如須移動，最好匍匐爬行。

#### 附件七、旅行中注意事項

- 1、 外出服裝以輕便易洗、快乾為宜，並建議加帶泳裝、泳帽。
- 2、 車上冷氣較冷，請自備長袖衣物以免感冒。
- 3、 山區日夜溫差大，請自備禦寒衣物。
- 4、 到達飯店內時，請保持安靜，避免干擾其他房客！
- 5、 個人財務請自行妥善保管，避免遺失。
- 6、 外出時務必交代清楚或將鑰匙至於櫃檯，以防遺失。
- 7、 若旅客有暈車之情況者，請自備避暈藥。
- 8、 患有心臟病、氣喘、高血壓、皮膚病等疾病及用餐後、喝酒後請勿浸泡澡。
- 9、 若至山區作森林浴，行進間請注意體力，並避免進入草叢。
- 10、活動期間如遇天災，基於安全上之考量，本公司保留變更行程權利。
- 11、若已出發之行程，若因天候或不可抗力之事由，使行程無法按原訂安排之遊覽計畫、交通、食宿等項目時，旅費超支部份，應由旅客自行負擔差額費用。
- 12、行程載明之車行時間僅供參考，因路況或遊客眾多，行程順序將視情況前後變動，請以當日路況為準。

附件八、旅遊必備物品清單

▶▶	項目	確認
1	行程規畫表、筆、地圖	
2	住宿及旅遊地點地址及電話、訂房確認單、收據	
3	身分證、駕照、健保卡、護照…等	
4	現金、提款卡、信用卡、旅行支票…等	
5	隨身面紙包、吸油面紙、濕紙巾、衛生紙…等	
6	行動電話、充電器、行動電源、多頭插座、延長線…等	
7	數位商品（數位相機、攝影機、筆電、PSP、MP3…等）	
8	防曬乳、防曬油、遮陽帽、太陽眼鏡、曬後鎮定劑…等	
9	個人常用藥品：暈車藥、腸胃散、血壓藥…等	
10	眼鏡、眼鏡盒、隱形眼鏡盒、藥水與器具	
11	旅行用刮鬍刀、修容組、盥洗包…等	
12	個人衣物：外衣褲、內衣褲、襪子、睡衣…等	
13	防曬(寒)外套、輕薄型小外套或長襯衫	
14	塑膠袋（換洗衣物用）、輕便小背包、購物袋	
15	零食、礦泉水、飲品…等	
16	拖鞋、涼鞋、球鞋	
17	泳衣泳褲、泳帽、泳鏡	
18	休閒雜誌、書、旅遊書籍	
19	親友緊急聯絡電話、住址、護照影本、身分證影本…等	
20	家裡的鑰匙（不要忘記帶出門，會回不了家唷！）	

表 17：旅遊必備物品清單

- ◆ 平日將該淘汰的舊內衣褲、襪子留下來，旅遊時穿髒就丟，可減輕行李負擔
- ◆ 可以多利用手機上的功能，如計算機、鬧鐘、記事簿
- ◆ 衣服以輕便、易乾、耐髒為主
- ◆ 搭乘飛機盡量不要帶隱形眼鏡(避免機上眼壓加大，引起不適)
- ◆ 因為大多住宿都有提供盥洗用具，詢問清楚可以減輕許多負擔
- ◆ 身上不要帶太多現金，便利超商都有提款機哦！！



附件九、國內(個人)旅遊契約書

**台灣國內旅遊契約書**

交通部觀光局八十九年五月四日 觀業八十九字第○九八○一號函修正發布

交通部觀光局 93 年 11 月 5 日觀業字第 0930030216 號函公告：增訂國外旅遊定型化契約書範本第 28 條之 1

立契約書人（本契約審閱期間一日， 年 月 日由甲方攜回審閱）

（旅 客姓名） \_\_\_\_\_ （以下稱甲方）

（旅行社名稱） \_\_\_\_\_ （以下稱乙方）

**甲乙雙方同意就本旅遊事項，依下列規定辦理：**

**第一條：(台灣國內旅遊之意義)**

本契約所謂國內旅遊，指在台灣、澎湖、金門、馬祖及其他自由地區之我國疆域範圍內之旅遊。

**第二條：(適用之範圍及順序)**

甲乙雙方關於本旅遊之權利義務，依本契約條款之約定定之；本契約中未約定者，適用中華民國有關法令之規定。

附件、廣告亦為本契約之一部。

**第三條：(個別旅遊之定義及內容)**

本契約所稱個別旅遊係指乙方不派領隊人員服務，由乙方依甲方之要求代為安排交通、住宿、旅遊行程；或甲方參加乙方所包裝販賣之住宿、旅遊行程之個別旅遊產品。

**第四條：(預定旅遊地及交通住宿內容) 本旅遊之交通、住宿、旅遊行程詳如附件。**

前項記載得以所刊登之廣告、宣傳文件代之，視為本契約之一部分，如載明僅供參考或以外國旅遊業所提供之內容為準者，其記載無效。

**第五條：(集合及出發時地)**

本旅遊乙方不派領隊隨團服務。

甲方應於民國 年 月 日 時 分，於 \_\_\_\_\_  
準時集合出發。甲方未準時到約定地點集合致未能出發，亦未能中途加入旅遊者，視為甲方解除契約，乙方得依第十八條之規定，行使損害賠償請求權。

**第六條：(旅遊費用)**

旅遊費用共新台幣：NT\$ \_\_\_\_\_/人，甲方應依下列約定繳付：

1. 簽訂本契約時，甲方應繳付定金新台幣 NT\$ \_\_\_\_\_ 元/人。
2. 其餘款項於出發前三日或領取車票及住宿券時繳清。

甲方依前項繳納之旅遊費用，應包括本契約所列應由乙方安排之交通費用、旅館住宿費用、旅程遊覽費用。但如雙方約定另含其他費用者，依其約定。

**第七條：(怠於給付旅遊費用之效力)**

因可歸責於甲方之事由，怠於給付旅費用者，乙方得逕行解除契約，並沒收其已繳之定金。如有其他損害，並得請求賠償。

**第八條：(旅客協力義務)**

旅遊需甲方之行為始能完成，而甲方不為其行為者，乙方得定相當期限，催告甲方為之。甲方逾期不為其行為者，乙方得終止契約，並得請求賠償因契約終止而生之損害。

#### **第九條：（交通費之調高或調低）**

乙方應依主管機關之規定辦理責任保險及履約保險。

乙方如未依前項規定投保者，於發生旅遊意外事故或不能履約之情形時，乙方應以主管機關規定最低投保金額計算其應理賠金額之三倍賠償甲方。

#### **第十條：（檢查證照、報告必要事項）**

乙方應明確告知甲方本次旅遊所需之護照、簽證、身分證、資料。

乙方應於預定出發前，將甲方的旅館及其他必要事項向甲方報告，並以書面行程表確認之。

乙方怠於履行上述義務時，甲方得拒絕參加旅遊並解除契約，乙方即應退還甲方所繳之所有費用。

#### **第十一條：（因旅行社過失無法成行）**

乙因可歸責於乙方之事由，致甲方之旅遊活動無法成行時，乙方於知悉旅遊活動無法成行者，應即通知甲方並說明其事由。怠於通知者，應賠償甲方依旅遊費用之全部計算之違約金；其已為通知者，則按通知到達甲方時，距出發日期時間之長短，依下列規定計算應賠償甲方之違約金。

一、通知於出發日前第二十一日至第三十日以內到達者，賠償旅遊費用百分之十。

二、通知於出發日前第十一日至第二十日以內到達者，賠償旅遊費用百分之二十。

三、通知於出發日前第四日至第十日以內到達者，賠償旅遊費用百分之三十。

四、通知於出發日前一日至第三日以內到達者，賠償旅遊費用百分之七十。

五、通知於出發當日以後來達者，賠償旅遊費用百分之一百。

甲方如能證明其所受損害超過第一項各款標準者，得就其實際損害請求賠償。

#### **第十二條：（非因旅行社之過失無法成行）**

因不可抗力或不可歸責於乙方之事由，致旅遊無法成行者，乙方於知悉旅遊活動無法成行時應即通知甲方並說明其事由；其怠於通知甲方，致甲方受有損害時，應負賠償責任。

#### **第十三條：（證照之保管）**

乙方代理甲方辦理入境台灣之簽證或旅遊手續時，應妥慎保管甲方之各項證照及相關文件，乙方如有遺失或毀損者，應行補辦，其致甲方受損害者，並應賠償甲方之損失。

#### **第十四條：（旅程內容之實現及例外）**

乙方應依契約所定辦理住宿、交通、旅遊行程等，不得變更，但經甲方要求，乙方同意甲方之要求而變更者，不在此限，惟其所增加之費用應由甲方負擔。

除非有本契約第十八條或第二十條之情事，乙方不得以任何名義或理由變更，乙方未依本契約所訂等級辦理餐宿、交通等事宜時，甲方得請求乙方賠償差額二倍之違約金。

#### **第十五條：（出發前旅客任意解除契約）**

甲方於旅遊活動開始前得通知乙方解除本契約，但乙方如代理甲方辦理證照者，甲方應繳交證照費用，並依下列標準賠償乙方：

一、通知於出發日前第二十一日至第三十日以內到達者，賠償旅遊費用百分之十。

二、通知於出發日前第十一日至第二十日以內到達者，賠償旅遊費用百分之二十。

三、通知於出發日前第四日至第十日以內到達者，賠償旅遊費用百分之三十。

四、通知於出發日前一日至第三日以內到達者，賠償旅遊費用百分之七十。

五、通知於出發當日以後到達者，賠償旅遊費用百分之一百。

乙方如能證明其所受損害超過第一項各款標準者，得就其實際損害請求賠償。

#### **第十六條：（出發前有法定原因解除契約）**

乙因不可抗力或不可歸責於雙方當事人之事由，致本契約之全部或一部無法履行時，得解除契約之全部或一部，不負損害賠償責任。乙方應將已代繳之規費或履行本契約已支付之全部必要費用扣除後之餘款退還甲方。但雙方於知悉旅遊活動無法成行時應即通知他方並說明事由；其怠於通知致使他方受有損害時，應負賠償責任。

為維護本契約旅遊之安全與利益，乙方依前項為解除契約之一部後，應為有利於旅遊之必要措置。但甲方不同意者，得拒絕之；如因此支出必要費用，應由甲方負擔。。

#### **第十七條：（出發後旅客任意終止契約）**

甲方於旅遊活動開始後中途退出旅遊活動或未能參加乙方所排定之旅遊項目時，不得要求乙方退還旅遊費用。但乙方因甲方退出旅遊活動後，應可節省或無須支付之費用，應退還甲方。

#### **第十八條：（旅遊途中行程、食宿、遊覽項目之變更）**

甲方於參加乙方所安排之旅遊行程中，因不可抗力或不可歸責於乙方之事由，致無法依預定之旅程、住宿或遊覽項目等履行時，乙方應盡善良管理人之注意為必要之協助。

#### **第十九條：（責任歸屬及協辦）**

旅遊期間，因不可歸責於乙方之事由，致甲方搭乘飛機、輪船、火車、捷運、纜車、汽車等大眾運輸工具所受損害者，應由各該提供服務之業者直接對甲方負責。但乙方應盡善良管理人之注意，協助甲方處理。

#### **第二十條：（國內購物）**

乙方不得於旅遊途中，臨時安排甲方購物行程。但經甲方要求或同意者，不在此限。所購物品有貨價與品質不相當或瑕疵者，甲方得於受領所購物品後一個月內，請求乙方協助其處理。

#### **第二十一條：（誠信原則）**

甲乙雙方應以誠信原則履行本契約。乙方依旅行業管理規則之規定，委託他旅行業代為招攬時，不得以未直接收甲方繳納費用，或以非直接招攬甲方參加本旅遊，或以本契約實際上非由乙方參與簽訂為抗辯。

#### **第二十二條：（其他協議事項）**

甲乙雙方同意遵守下列各項：

一、甲方 ☐ 同意 ☐ 不同意 乙方將其姓名提供給其他同團旅客。

二、

前項協議事項，如有變更本契約其他條款之規定，除經交通部觀光局核准，其約定無效，但有利於甲方者，不在此限。

#### **訂約人：**

甲方：

住 址：

身分證字號：

電話或電傳：

乙方：（公司名稱）：

註冊編號：

負 責 人：

住 址：

電話或電傳：

乙方委託之旅行業副署：（本契約如係綜合或甲種旅行業自行組團而與旅客簽約者，下列各項免填）

公司名稱：

註冊編號：

負 責 人：

住 址：

電話或電傳：

中華民國： 年 月 日 （如未記載以交付定今日為簽約日期）

簽約地點： （如未記載以甲方住所地為簽約地）

#### 附件十、資料來源

- ◆ <http://fun.taipei.gov.tw/>
- ◆ <http://www.myresort.com.tw/itaipai/>
- ◆ <http://www.travelonline.com.tw/seeworld/tranote/data/travel/before.htm>
- ◆ <http://www.myresort.com.tw/>
- ◆ <http://www.trtc.com.tw/>
- ◆ <http://beitoumuseum.taipei.gov.tw/>
- ◆ <http://zh.wikipedia.org/zh-tw/%E7%AB%B9%E5%AD%90%E6%B9%96>
- ◆ <http://www.ymsnp.gov.tw/>
- ◆ [http://taipeitravel.mmweb.tw/index\\_m.php?ptype=ieb\\_c&L3\\_id=32732](http://taipeitravel.mmweb.tw/index_m.php?ptype=ieb_c&L3_id=32732)
- ◆ [http://emmm.tw/L3\\_content.php?L3\\_id=32732](http://emmm.tw/L3_content.php?L3_id=32732)
- ◆ <http://www.zcegarden.org.tw/>
- ◆ [http://blog.163.com/alumi\\_126@126/blog/static/166748229201092110544252/](http://blog.163.com/alumi_126@126/blog/static/166748229201092110544252/)
- ◆ <http://www.npm.gov.tw/>
- ◆ <http://www.taipeitravel.net/frontsite/tw/food/foodListAction.do?method=doStoreDetail&iscancel=true&menuId=2010501&storeSerNo=32011051800000554&serNo=2011052400000001>
- ◆ <http://blog.liontravel.com/QAAAAA/post/3009/1794/23482>
- ◆ <http://www.miramar.com.tw/main.php>
- ◆ <http://www.yatsen.gov.tw/>
- ◆ <http://gondola.trtc.com.tw/>
- ◆ <http://www.lava-club.com.tw/>
- ◆ <http://www.five-dime.com.tw/>
- ◆ <http://actionlife.pixnet.net/blog>
- ◆ <http://library.taiwanschoolnet.org/gsh2006/gsh4294/chinese/ccivilization6.htm>
- ◆ <http://www.wretch.cc>
- ◆ <http://oxxo-studio.blogspot.com>
- ◆ <http://www.tcma.taipei.gov.tw/>
- ◆ <https://www.facebook.com/DeaRDeeR.J>
- ◆ <http://landylais.pixnet.net/blog/post/31487453-%E9%B9%BF%E9%80%94%E4%B8%AD%E6%97%85%E9%81%8A%E6%9B%B8%E5%BA%97-dear-deer-travel-book-shop>
- ◆ <http://www2.taipei-101.com.tw/ch/DB/index.asp>
- ◆ <https://www.facebook.com/101OB>
- ◆ <http://www.gogotaiwan.xcom.tw/products/?id=260>
- ◆ <http://www.ice-monster.com/>
- ◆ <http://www.cksmh.gov.tw/>
- ◆ <http://zh.wikipedia.org/zh-tw/>

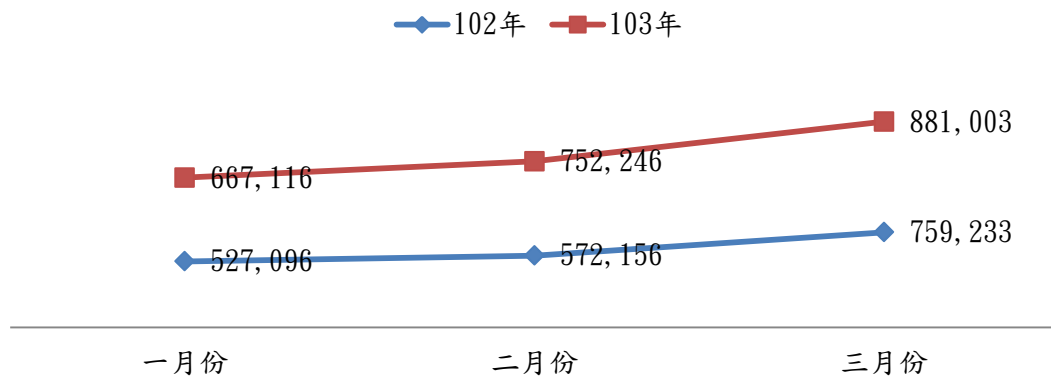


- ◆ [http://blair-kate.blogspot.tw/2012/06/blog-post\\_22.html](http://blair-kate.blogspot.tw/2012/06/blog-post_22.html)
- ◆ <http://www.president.gov.tw/>
- ◆ <http://shimen.emmm.tw/>
- ◆ <http://mmweb.tw/12960>
- ◆ [money.udn.com](http://money.udn.com)
- ◆ <http://59.120.8.196/enable2007/html/index.html>
- ◆ <http://www.lungshan.org.tw/>
- ◆ <http://travel.network.com.tw/tourguide/point/showpage/101371.html>
- ◆ <http://www.taipeiyongkang.com.tw/index.html>
- ◆ <http://www.easycard.com.tw/>
- ◆ <http://www.kiki.longwin.com.tw>
- ◆ <http://www.chaoling519.pixnet.net>
- ◆ <http://www.accupass.com/host/570111775483153?status=4>
- ◆ <http://landylais.pixnet.net/blog/post/31487453-%E9%B9%BF%E9%80%94%E4%B8%AD%E6%97%85%E9%81%8A%E6%9B%B8%E5%BA%97-dear-deer-travel-book-shop>
- ◆ <http://www.wind989.pixnet.net>
- ◆ <http://www.youbike.com.tw/cht/index.php>
- ◆ <http://admin.taiwan.net.tw/>
- ◆ <http://big5.huaxia.com/thpl/mtlj/2012/04/2807968.html>
- ◆ <http://old.npf.org.tw/PUBLICATION/SD/095/SD-R-095-004.htm>
- ◆ <http://www.backpackers.com.tw/>
- ◆ <http://zh.wikipedia.org/zh-tw/%E8%83%8C%E5%8C%85%E5%AE%A2>
- ◆ <http://zh.wikipedia.org/wiki/SWOT%E5%88%86%E6%9E%90>
- ◆ <http://big5.huaxia.com/thpl/mtlj/2012/04/2807968.html>
- ◆ <http://www.2014yms.com.tw/>
- ◆ <http://www.sportsnet.org.tw/race.php>
- ◆ <https://www.fubon.com/marathon/index.html>
- ◆ <https://www.facebook.com/taipei.apartment>
- ◆ <http://www.tpedoit.taipei.gov.tw/>
- ◆ <http://www.backpackers.com.tw>
- ◆ <http://www.liyuan.tw/>
- ◆ <http://www.immigration.gov.tw/>
- ◆ <http://www.npm.gov.tw/>
- ◆ <http://www.yatsen.gov.tw/>
- ◆ <http://www.pact.org.tw/>

#### 附件十、遊程心得

依據觀光局統計，今年來臺旅客人數逐漸成長，103 年 3 月來臺旅客為 88 萬 1,003 人次，更是創下歷年單月新高紀錄，由此可見外籍旅客對於來臺旅遊之意願逐漸成長。

假設每位旅客來臺消費新台幣 5,000 元，依據今年較去年旅客來臺來數，單月即可增加約 7 億元的觀光收入，且逐月成長中，預計明年同月，單月可增加約 15 億的觀光收入，由此可見觀光收入的龐大商機。



近年來因來臺觀光旅遊人次增加積極建設了相關的旅遊中心、觀光巴士、導覽地圖、遊程路線…等，且為了建造更便利的交通環境，政府開始積極建設臺灣桃園國際機場聯外捷運系統(預計 2015 年 12 月通車)與臺北捷運支線，但因相關檢驗與工程受到臺灣地形、環境保護…等之影響，造成工期延後與建設之困難，以致旅客或國人出入國交通上受到限制。且多數旅客不清楚臺灣推出之觀光資訊(例：觀光護照、觀光巴士…等)，部分地區設置有臺灣觀光巴士搭車，但地點標示不明(有時候標示到一半就沒了)或沒有相關人員協助指引，使得行程容易延誤或導致旅客迷路等情況。

臺灣部分建設有沒像國外如此完善的利用，如：

- 部分捷運站(如：淡水、北投、民權西路…等)上方可建設飯店、青年旅舍(旅客不用一直拖著行李到處找飯店，且可增加捷運營利，降低虧損)
- 機場巴士沒有像部分國家，提供機場巴士停靠飯店之服務(旅客不用牢記我應該在哪裡轉車，到哪裡再轉車，才可以抵達飯店)。
- 部分政府設置 APP 僅提供繁體中文之介面，建議增加英文、日文、韓文等介面。